

JPL Project Sp. z o.o.
Al. Niepodległości 58
02-626 Warszawa
www.jplproject.com



Rewitalizacja
miejskich systemów
nadbrzeżnych w
mieście Bielsko-Biała

Raport z konsultacji
społecznych



Warszawa, sierpień 2018

Rewitalizacja
miejskich systemów
nadbrzeżnych w
mieście Bielsko-Biała

**Raport z konsultacji
społecznych**

Autorzy:

Krzysztof Czechowski
Maciej Januszewski
Kinga Czyżewska
Justyna Maksymiec
Waldemar Szendera
Karolina Czerwieńska
Joanna Kuczera
Ewelina Walczak
Honorata Gwóźdź

Zamawiający:



Bielsko-Biała

Miasto Bielsko-Biała

Urząd Miejski w Bielsku-Białej
Plac Ratuszowy 1
43-300 Bielsko-Biała
www.bielsko-biala.pl

Jednostka projektowa:



JPL PROJECT

JPL Project Sp. z o.o.

Al. Niepodległości 58
02-626 Warszawa
www.jplproject.com



PRACOWNIA
ŻYWOKOST
WWW.SZENDERA.PL

Pracownia Żywokost

Waldemar Szendera
Kolonja Podlesie 5
43-267 Suszec
www.szendera.pl



Spis treści

1. Przedmiot konsultacji społecznych.....	7
2. Cel i zakres projektu	7
3. Cel przeprowadzonych konsultacji społecznych	8
4. Informacje o planowanych konsultacjach	8
4.1. Artykuły w internecie	11
4.2. Konsultacje społeczne – terminy i lokalizacja.....	30
5. Przebieg konsultacji społecznych	30
6. Zestawienie, analiza i sposób uwzględnienia wniosków indywidualnych.....	40
7. Podsumowanie	54

Spis tabel

Tabela 1 Terminy umieszczenia informacji na stronach internetowych.....	11
Tabela 2 Treść wniosku formalnego od Społecznego Ruchu Ochrony Drzew.....	40
Tabela 3 Treść wniosku formalnego od Fundacji Misikrólik – Na pomoc Dzikim Zwierzętom	45
Tabela 4 Treść wniosku formalnego od osoby prywatnej.....	48

Spis rycin

Rys. 1 Plakat z informacją o planowanych konsultacjach społecznych	10
Rys. 2 Informacja o konsultacjach umieszczona na stronie UM Bielsko-Biała	13
Rys. 3 Informacja o konsultacjach umieszczona na stronie Bielsko-Biała - miasto tworzą ludzie ..	14
Rys. 4 Informacja o konsultacjach umieszczona na Facebook'u: Bielsko-Biała-miasto tworzą ludzie.....	15
Rys. 5 Informacja o konsultacjach umieszczona na stronie Bielsko-Biała Dla Was	16
Rys. 6 Informacja o konsultacjach umieszczona na Facebook'u: Bielsko-Biała Dla Was.....	17
Rys. 7 Informacja o konsultacjach umieszczona na stronie UM Bielsko-Biała	18
Rys. 8 Informacja o konsultacjach umieszczona na stronie Bielsko-Biała - miasto tworzą ludzie ..	19
Rys. 9 Informacja o konsultacjach umieszczona na Facebook'u: Bielsko-Biała-miasto tworzą ludzie.....	20
Rys. 10 Informacja o konsultacjach umieszczona na stronie Bielsko-News	21
Rys. 11 Informacja o konsultacjach umieszczona na stronie Bielsko News	22
Rys. 12 Informacja o konsultacjach umieszczona na stronie Wyborcza.pl Bielsko-Biała	23
Rys. 13 Informacja o konsultacjach umieszczona na Facebook'u: bielsko.info.....	24
Rys. 14 Informacja o konsultacjach umieszczona na stronie Bielsko.info.....	25

Rys. 15 Informacja o konsultacjach umieszczona na Facebook'u: Super Nowa	26
Rys. 16 Informacja o konsultacjach umieszczona na stronie Super Nowa	27
Rys. 17 Informacja o konsultacjach umieszczona na Facebook'u: SILESION.pl	28
Rys. 18 Informacja o konsultacjach umieszczona na stronie SILESION.pl.....	29

Spis zdjęć

Zdj. 1 Sala sesyjna w Urzędzie Miasta Bielsko-Biała, w której odbywały się konsultacje	39
Zdj. 2 Sala sesyjna w Urzędzie Miasta Bielsko-Biała, w której odbywały się konsultacje	39

Spis załączników

Załącznik 1	Listy obecności na konsultacjach społecznych
Załącznik 2	Kopie wniosków indywidualnych

1. Przedmiot konsultacji społecznych

Przedmiotem przeprowadzonych konsultacji społecznych był projekt pt. „Rewitalizacja miejskich systemów nadbrzeżnych w mieście Bielsko-Biała”.

Formalną podstawą opracowania jest umowa **Nr IN.272.1.9.2017** zawarta w dniu 3 marca 2017 r. w Bielsku Białej pomiędzy:

Miastem Bielsko-Biała

Urzędem Miejskim w Bielsku-Białej

Plac Ratuszowy 1, 43-300 Bielsko-Biała

a

JPL Project Sp. z o.o.

Al. Niepodległości 58

02-626 Warszawa

2. Cel i zakres projektu

Przedmiotem całości zamówienia jest wykonanie inwentaryzacji przyrodniczej, koncepcji zagospodarowania terenu oraz na ich podstawie opracowanie pełnobrańowej, kompletnej dokumentacji projektowo-kosztorysowej oraz pełnienie nadzoru autorskiego i przyrodniczego podczas realizacji projektu, w ramach zadania inwestycyjnego pt.:

„Rewitalizacja miejskich systemów nadbrzeżnych w mieście Bielsko-Biała”.

Celem projektu będzie czynna ochrona gatunków i siedlisk przyrodniczych, ograniczenie antropopresji na obszarach chronionych. Zostanie to osiągnięte poprzez wykreowanie zróżnicowanych gatunkowo obszarów przyrodniczych i przestrzeni rekreacyjnych, rozbudowę i odnowienie przestrzeni parkowych oraz odpowiednie ukształtowanie ciągów komunikacyjnych.

Obszary będące przedmiotem projektu uzyskają złożoną strukturę funkcjonalno-przestrzenną łączącą elementy rekreacyjne i przyrodnicze.

Działania projektowe obejmują m.in:

- ✓ *rewitalizację zaniedbanych przestrzeni nadbrzeżnych rzeki Białej i Straconki przez co zwiększony zostanie potencjał rekreacyjny tych obszarów i zmniejszy presję na środowisko naturalne w innych rejonach miasta;*

- ✓ *wyeksponowanie wartości przyrodniczych i bioróżnorodności obszaru Lasu Cygańskiego;*
- ✓ *ochronę obszarów cennych przyrodniczo poprzez zagospodarowanie tych przestrzeni jako bezpiecznych, wielofunkcyjnych przestrzeni publicznych o wysokiej jakości wraz ze zrównoważonym wykorzystaniem lokalnych zasobów przyrodniczych;*
- ✓ *formy czynnej ochrony przyrody, adekwatne do możliwości i potrzeb przyrodniczych zdiagnozowanych na terenie objętym projektem na podstawie inwentaryzacji przyrodniczej;*
- ✓ *zwiększenie oferty edukacyjnej i turystycznej poprzez utworzenie Centrum Edukacji Ekologicznej.*

Wyznacznikiem działań i rozwiązań projektowych jest wypełnienie założeń dotyczących kwalifikowalności projektu w ramach działania 5.4 Ochrona różnorodności biologicznej Regionalnego Programu Operacyjnego Województwa Śląskiego na lata 2014-2020.

3. Cel przeprowadzonych konsultacji społecznych

Celem spotkań konsultacyjnych było poinformowanie społeczności lokalnej o planowanym przedsięwzięciu tj. prezentacja terenów objętych projektem, programu działań projektowych wraz z koncepcją zagospodarowania przestrzennego terenu oraz stworzenie mieszkańcom możliwości zgłoszenia ewentualnych uwag i wniosków względem założonych rozwiązań.

Konsultacje społeczne są etapem, podczas którego możliwy jest bezpośredni kontakt pomiędzy stroną społeczną i mieszkańcami a przedstawicielami Urzędu Miasta i projektantami. Jest to miejsce na dyskusję, wymianę poglądów, jak również wypracowanie korekty lub dodatkowych rozwiązań, które będą uwzględnione na etapie uszczegółowienia dokumentacji projektowej.

4. Informacje o planowanych konsultacjach

Proces konsultacji społecznych został wyznaczony na okres od 5 do 18 czerwca 2018 roku. W ramach konsultacji społecznych założono przeprowadzenie trzech spotkań.

Natomiast, za termin składania wniosków formalnych przyjęto dzień 18 czerwca 2018 roku.

Informacje o konsultacjach rozpowszechniono w następujący sposób:

- Plakat z informacją o konsultacjach wraz z podaniem terminów i miejsca konsultacji oraz obszarów objętych projektem, zamieszczono na stronie internetowej Urzędu Miasta

Bielsko-Biała w dniu 28.05.2018 wraz z jednoczesnym wywieszeniem plakatu na tablicach informacyjnych w Urzędzie Miasta.

- W dniach 5 - 12 czerwca 2018 dodatkowo oznaczono miejsce konsultacji tj. salę sesyjną, poprzez umieszczenie plakatu informacyjnego na drzwiach wejściowych do sali w Urzędzie Miasta.
- W trakcie pierwszych konsultacji (tj. 5 czerwca 2018), projektanci udzielili wywiadów do lokalnych oddziałów telewizji, gazet i radia (m.in. Melo Radio), które w kolejnych dniach upubliczniły pozyskane informacje o projekcie, jak podały informację również o kolejnych terminach spotkań.
- Od dnia 6 czerwca 2018 roku, na stronie internetowej Urzędu Miasta Bielsko-Biała zamieszczono materiały przedstawiane na konsultacjach tj. projekty wraz z prezentacjami, które następnie były udostępniane na innych stronach bezpośrednio zainteresowanych przedmiotowym projektem

KONSULTACJE SPOŁECZNE PROJEKTU

„Rewitalizacja miejskich systemów nadbrzeżnych w mieście Bielsko-Biała”

Obszary do konsultacji:

- ✓ Skarpa przy Bulwarach Straceńskich
- ✓ Nadbrzeże rzeki Białej od granicy z gminą Wilkowice do mostu Druha Piekiełki
- ✓ Ujście rzeki Straconki
- ✓ Las Komunalny „Cygański Las”
- ✓ Las Komunalny „Cygański Las” – część parkowa przy ul. Olszówka/Pocztowa
- ✓ Centrum Rehabilitacji Dzikich Zwierząt przy ul. Ochota 24
- ✓ Centrum Edukacji Ekologicznej przy ul. Grotowej 11

Cel projektu:

Wykreowanie zróżnicowanych gatunkowo obszarów przyrodniczych i przestrzeni rekreacyjnych, rozbudowa i odnowienie terenów parkowych, odpowiednie ukształtowanie ciągów komunikacyjnych oraz budowa obiektów o charakterze edukacyjnym

TERMINY KONSULTACJI:

- 5 czerwca 2018, godz. 9-12
- 7 czerwca 2018, godz. 14-18
- 12 czerwca 2018, godz. 9-12

MIEJSCE KONSULTACJI:

Spotkania odbędą się w sali sesyjnej w Urzędzie Miejskim w Bielsku – Białej, Plac Ratuszowy 1



Miasto Bielsko-Biała
Urząd Miejski w Bielsku-Białej
Plac Ratuszowy 1
43-300 Bielsko-Biała
www.bielsko-biala.pl



JPL Project Sp. z o.o.
Al. Niepodległości 5B
02-626 Warszawa
www.jplproject.com



4.1. Artykuły w internecie

Równolegle w trakcie trwania konsultacji, w internecie pojawiały się artykuły dotyczące spotkań konsultacyjnych wraz z informacjami o przedsięwzięciu, zamieszczane na stronie internetowej Urzędu Miejskiego w Bielsku-Białej oraz na stronach bezpośrednio zainteresowanych przedmiotowym projektem:

Tabela 1 Terminy umieszczenia informacji na stronach internetowych

Lp.	Nazwa strony internetowej	Adres strony internetowej	Data umieszczenia na stronie internetowej
1	Urząd Miejski w Bielsku-Białej	https://um.bielsko.pl/aktualnosc-5752-rewitalizacja_miejskich_systemow.html	28.05.2018
2	Bielsko-Biała - miasto tworzą ludzie	http://www.bielsko.biala.pl/aktualnosci/37608/urokliwe-miejsca-w-bielsku-bialej-to-moze-byc-atrakcja-nad-woda	28.05.2018
3	Facebook: Bielsko-Biała - miasto tworzą ludzie	https://www.facebook.com/bielskobialapl/posts/1875102702511200	28.05.2018
4	Bielsko-Biała Dla Was	http://bielskobiala.dlawas.info/wiadomosci/rewitalizacja-miejskich-systemow-nadbrzeznym-w-miescie-bielsko-biala-konsultacje-spoleczne-projektu/cid,10200,a	29.05.2018
5	Facebook: Bielsko-Biała Dla Was	https://www.facebook.com/bielskobiala.dlawas.info/posts/1097597000391680	29.05.2018
6	Urząd Miejski w Bielsku-Białej	https://um.bielsko.pl/aktualnosc-5767-rewitalizacja_miejskich_systemow.html	06.06.2018
7	Bielsko-Biała - miasto tworzą ludzie	http://www.bielsko.biala.pl/aktualnosci/37682/inwestycja-w-cennyh-przyrodniczo-rejonach-bielska-bialej	06.06.2018
8	Facebook: Bielsko-Biała - miasto tworzą ludzie	https://www.facebook.com/bielskobialapl/posts/1883889124965891	06.06.2018
9	Bielsko News	https://bielskonews.pl/2018060661384/um-bielsko-biala-rewitalizacja-miejskich-systemow-nadbrzeznym-wraz-z-utworzeniem-centrum-edukacji-ekologicznej-w-miescie-bielsko-biala1528280284	06.06.2018
10	Facebook: Bielsko News	https://www.facebook.com/permalink.php?story_fbid=1855053387866784&id=1606504272721698	06.06.2018
11	Wyborcza.pl Bielsko-Biała	http://bielskobiala.wyborcza.pl/bielskobiala/7,88025,23502205,dzieki-33-mln-zl-brzegi-rzek-i-potokow-w-bielsku-bialej-wreszcie.html?disableRedirects=true	06.06.2018
12	Facebook: bielsko.info	https://www.facebook.com/bielsko.info/posts/1633619213353933	06.06.2018
13	Bielsko.info	http://wiadomosci.bielsko.info/16630-skarpa-przy-bulwarach-stracenskich-i-nabrzeze-bialej-do-zagospodarowania	07.06.2018
14	Facebook: Super-Nowa	https://www.facebook.com/redakcjasn/posts/2054300458171936	07.06.2018

Lp.	Nazwa strony internetowej	Adres strony internetowej	Data umieszczenia na stronie internetowej
15	Super-Nowa	http://www.super-nowa.pl/osiedla-cat/art-czas-na-rewitalizacje-miejskich-systemow-nadbrzeznym,8807#tresc	07.06.2018
16	Facebook: SILESION.pl	https://www.facebook.com/silesionofficial/posts/1824223687883956	07.06.2018
17	SILESION.pl	https://silesion.pl/bielsko-biala-wypieknieje-najpierw-konsultacje-z-mieszkancami-06-06-2018	07.06.2018

Rys. 2 Informacja o konsultacjach umieszczona na stronie UM Bielsko-Biała


Bielsko-Biała

Dzisiaj jest: Środa, 27 czerwca 2018
 Imieniny: Cypriana, Emanueli, Władysława

Urząd Miejski
Rada Miejska
Gospodarka
Kultura
Sport i Turystyka
Miasto i Mieszkańcy

Jesteś tutaj: Strona Urzędu Miejskiego w Bielsku-Białej > Aktualności > Miasto i mieszkańcy > „Rewitalizacja miejskich systemów nadbrzeżnych w mieście Bielsko-Biała” - konsultacje społeczne projektu >

AKTUALNOŚCI

[kultura i edukacja](#) / [gospodarka](#) / [miasto i mieszkańcy](#) / [urząd miejski](#)

Zobacz więcej
Archiwum

„Rewitalizacja miejskich systemów nadbrzeżnych w mieście Bielsko-Biała” - konsultacje społeczne projektu

Dodano: 28-05-2018



Przedmiotem konsultacji jest projekt „Rewitalizacji miejskich systemów nadbrzeżnych w mieście Bielsko-Biała”. Celem projektu jest wykreowanie zróżnicowanych gatunkowo obszarów i przestrzeni rekreacyjnych, rozbudowa i odnowienie terenów parkowych, odpowiednie ukształtowanie ciągów komunikacyjnych oraz budowa obiektów o charakterze edukacyjnym.

Konsultacje przeprowadzone będą w terminach:

- 5 czerwiec 2018 r. - godz. 9.00-12.00
- 7 czerwiec 2018 r. - godz. 14.00-18.00
- 12 czerwiec 2018 r. - godz. 9.00-12.00

Spotkania odbędą się w Urzędzie Miejskim w Bielsku-Białej, pl. Ratuszowy 1 w sali sesyjnej.

KONSULTACJE SPOŁECZNE PROJEKTU

„Rewitalizacja miejskich systemów nadbrzeżnych w mieście Bielsko-Biała”

Obszary do konsultacji:

- ✓ Skarpa przy Bulwarach Straceńskich
- ✓ Nadbrzeże rzeki Białej od granicy z gminą Wilkowice do mostu Druha Piekieleki
- ✓ Ujście rzeki Straconki
- ✓ Las Komunalny „Cygański Las”
- ✓ Las Komunalny „Cygański Las” – część parkowa przy ul. Olszówka/Pocztowa
- ✓ Centrum Rehabilitacji Dzikich Zwierząt przy ul. Ochota 24
- ✓ Centrum Edukacji Ekologicznej przy ul. Grotowej 11

Cel projektu:

Wykreowanie zróżnicowanych gatunkowo obszarów przyrodniczych i przestrzeni rekreacyjnych, rozbudowa i odnowienie terenów parkowych, odpowiednie ukształtowanie ciągów komunikacyjnych oraz budowa obiektów o charakterze edukacyjnym

TERMINY KONSULTACJI:

- 5 czerwca 2018, godz. 9-12
- 7 czerwca 2018, godz. 14-18
- 12 czerwca 2018, godz. 9-12

MIEJSCA KONSULTACJI:

Spotkania odbędą się w sali sesyjnej w Urzędzie Miejskim w Bielsku – Białej, Plac Ratuszowy 1





Miasto Bielsko-Biała
Urząd Miejski w Bielsku-Białej
Plac Ratuszowy 1
41-200 Bielsko-Biała
www.bielsko-biala.pl



JPL Projekt Sp. z o.o.
Al. Niepodległości 58
03-626 Warszawa
www.jplprojekt.com



biuletyn informacji publicznej

E-SKRZYNIKA podawcza
SEKAP
System elektronicznej Komunikacji Administracji Publicznej

SMS SYSTEM POWIADAMANIA MIESZKAŃCÓW

Budżet miasta Bielska-Białej

BUDŻET OBYWATELSKI BIELSKA-BIAŁEJ

Lato w mieście na sportowo

RIT
REGIONALNE INWESTYCJE TERYTORIALNE SUBREGIONU POŁUDNIOWEGO

POGODA & JAKOŚĆ POWIETRZA

MINISTERSTWO SPRAWIEDLIWOŚCI Bielsko-Biała
NIEODPŁATNA POMOC PRAWNA

WebPhone

GAI FRIF

Polecamy

Redakcja portalu Reklama

bielsko.biala.pl > Wiadomości

Połącz nas!      **Lubię to!** 65 tys.



Nowość w ofercie!

Badania kątów zeza u dzieci
Pracownia leczenia zeza
i niedowidzenia



[zobacz](#)

< lista artykułów

Urokliwe miejsca w Bielsku-Białej. To może być atrakcją nad wodą!

28.05.2018, godz. 11:40

 **Poleć** 157  **Udostępnij**  **Twetnij**



Skarpa przy Bulwarach Straceńskich, ujście Straconki, Cygański Las - te tereny mogą być atrakcyjniejsze dla bielszczan. Urząd Miejski z Bielsku-Białej zapowiedział cykl konsultacji z mieszkańcami, których celem jest uzyskanie opinii w sprawie rewitalizacji systemów nadbrzeżnych.

Przedmiotem konsultacji jest projekt „Rewitalizacji miejskich systemów nadbrzeżnych w mieście Bielsko-Biała”. Celem projektu jest wykreowanie zróżnicowanych gatunkowo obszarów i przestrzeni rekreacyjnych, rozbudowa i odnowienie terenów parkowych, odpowiednie ukształtowanie ciągów komunikacyjnych oraz budowa obiektów o charakterze edukacyjnym.

Konsultacje przeprowadzone będą w terminach:

- 5 czerwca godz. 9.00-12.00
- 7 czerwca godz. 14.00-18.00
- 12 czerwca godz. 9.00-12.00

Spotkania z mieszkańcami odbędą się w sali sesyjnej Urzędu Miejskiego w Bielsku-Białej przy placu Ratuszowym 1. Spis obszarów do konsultacji zamieszczamy poniżej.

bb

Artykuł wyświetlono 6394 razy.

 **34**  **1**

 **Poleć** 157  **Udostępnij**  **Twetnij**

Galeria:



 **ZGŁOŚ WYDARZENIE**

REKLAMA

NAMI Z NAMI WSZĘDZIE
DOSIĘGNIESZ!

Promocja
70 zł/h

Bielsko-Biała, ul. Nadbrzeżna 8, tel. 600 816 401

La Burrata
PIZZERIA ITALIANA

BIELSKO-BIAŁA
UL. JUTRZENKI 24B
33 810 33 33
DOWÓZ GRATIS!

Enjoy

największy klub
squasha na Śląsku!

tel. 500 866 335

Katalog firm

 **DODAJ FIRME**

- **Turystyka**
 - Baseny
 - Biura podróży
 - Hotele i motele
 - Kempingi
 - Schroniska
 - Atrakcje Regionu
 - Baseny
- **Gastronomia**
- **Uroda i moda**
- **Reklama, poligrafia**
- **Usługi**
- **Handel detaliczny i hurtowy**
- **Budownictwo**
- **Motoryzacja**
- **Doradztwo, finanse, podatki**
- **Komputery, internet**
- **Kursy i edukacja**
- **Nieruchomości**

Rys. 4 Informacja o konsultacjach umieszczona na Facebook'u: Bielsko-Biała - miasto tworzą ludzie

The image shows a screenshot of a Facebook page for the organization "Bielsko-Biała - miasto tworzą ludzie". The page header includes the Facebook logo, login fields for email/phone and password, and a "Zaloguj się" button. The profile picture is the organization's logo, and the cover photo is a night-time photograph of a city street with illuminated buildings. The main content is a post from May 28, 2015, at 04:55, titled "Urokliwe miejsca w Bielsku-Białej. To może być atrakcja nad wodą!". The post text discusses a consultation with residents about revitalizing riverbank systems in areas like Straconki and Cygański Las. Below the text is a photograph of a river with a small waterfall and people walking on the bank. The post has 74 likes and 22 shares. On the right side of the page, there are navigation options like "Szukaj postów na tej stronie", "Strona regionalna", "Our Story", "Społeczność", and "Informacje".

Rys. 5 Informacja o konsultacjach umieszczona na stronie Bielsko-Biała Dla Was

[Niezbędnik](#) [Reklama](#) [Kalendarz wydarzeń](#) [Pogoda](#) [Komunikacja](#) [Kontakt](#)

WIADOMOŚCI
SPORT
ROZRYWKA
KATALOG FIRM
OGŁOSZENIA
BILETY
NA WYNOŚ
LOGOWANIE

ZDROWIE
TURYSTYKA
BIZNES
NIERUCHOMOŚCI
KULINARIA
EDUKACJA
MOTORYZACJA
PROMOCJE
MUZYKA

WIADOMOŚCI
MASZ TEMAT? POINFORMUJ NAS

29.05.2018 10:02 | Źródło: <https://um.bielsko.pl> Skomentuj jako pierwszy

Rewitalizacja miejskich systemów nadbrzeżnych w mieście Bielsko-Biała” - konsultacje społeczne projektu

**KONSULTACJE
SPOŁECZNE
Bielsko-Biała**

Przedmiotem konsultacji jest projekt „Rewitalizacji miejskich systemów nadbrzeżnych w mieście Bielsko-Biała”. Celem projektu jest wykreowanie zróżnicowanych gatunkowo obszarów i przestrzeni rekreacyjnych, rozbudowa i odnowienie terenów parkowych, odpowiednie ukształtowanie ciągów komunikacyjnych oraz budowa obiektów o charakterze edukacyjnym.

Konsultacje przeprowadzone będą w terminach:

- 5 czerwiec 2018 r. - godz. 9.00-12.00
- 7 czerwiec 2018 r. - godz. 14.00-18.00
- 12 czerwiec 2018 r. - godz. 9.00-12.00

Spotkania odbędą się w Urzędzie Miejskim w Bielsku-Białej, pl. Ratuszowy 1 w sali sesyjnej.

KONSULTACJE SPOŁECZNE PROJEKTU

„Rewitalizacja miejskich systemów nadbrzeżnych w mieście Bielsko-Biała”

Obszary do konsultacji:

- ✓ Skarpa przy Bulwarach Straceńskich
- ✓ Nadbrzeże rzeki Białej od granicy z gminą Wilkowiec do mostu Druha Piekielek
- ✓ Ujście rzeki Straconki
- ✓ Las Komunalny „Cygański Las”
- ✓ Las Komunalny „Cygański Las” – część parkowa przy ul. Olśzówka/Pocztowa
- ✓ Centrum Rehabilitacji Dzikich Zwierząt przy ul. Ochota 24
- ✓ Centrum Edukacji Ekologicznej przy ul. Grotowej 11

Cel projektu:

Wykreowanie zróżnicowanych gatunkowo obszarów przyrodniczych i przestrzeni rekreacyjnych, rozbudowa i odnowienie terenów parkowych, odpowiednie ukształtowanie ciągów komunikacyjnych oraz budowa obiektów o charakterze edukacyjnym

TERMINY KONSULTACJI:

- 5 czerwca 2018, godz. 9-12
- 7 czerwca 2018, godz. 14-18
- 12 czerwca 2018, godz. 9-12

MIEJSCA KONSULTACJI:

Spotkania odbędą się w sali sesyjnej w Urzędzie Miejskim w Bielsku – Białej, Plac Ratuszowy 1

Niewidoczny w Biznesie?
Reklamuj się u Nas!

NAJCZĘŚCIEJ CZYTANE

24 godziny tydzień miesiąc

- 1 Piosenka mundialowa Czadoman - Polska wygra mecz nagrana na
- 2 Znalazła kartę płatniczą „Zamiast ją oddać poszła na zakupy .
- 3 Bezpieczeństwo to podstawa
- 4 Odzyskaj 425 zł ze starostwa za karty pojazdu
- 5 Fotorelacja z VI Charytatywnego Turnieju Unihokeja w Luce Arena

KALENDARZ WYDARZEŃ

Czerwiec 2018

PN	WT	ŚR	CZW	PT	SOB	NIE
				1	2	3
4	5	6	7	8	9	10
11	12	13	14	15	16	17
18	19	20	21	22	23	24
25	26	27	28	29	30	

KATALOG FIRM

- Rozrywka, kultura
- Gastronomia i organizacja imprez
- Lekarze specjaliści
- Turystyka i noclegi
- Urzędy i instytucje
- Motoryzacja
- Prawo i doradztwo, praca
- Nauka i szkolnictwo
- Finanse i ubezpieczenia
- Internet, komputery, reklama

OGŁOSZENIA PREMIUM

LOGOWANIE

Login

Hasło

Zapamiętaj mnie

Nie pamiętam hasła | Nie pamiętam loginu

Nie masz konta? [ZAREJESTRUJ SIĘ](#)

Miasto Bielsko-Biała
Urząd Miejski w Bielsku-Białej
Plac Ratuszowy 1
43-200 Bielsko-Biała
www.bielsko-biala.pl

JPL Projekt Sp. z o.o.
Al. Niepodległości 58
02-626 Warszawa
www.jplproject.com

Rys. 6 Informacja o konsultacjach umieszczona na Facebook'u: Bielsko-Biała Dla Was

The image shows a screenshot of a Facebook page for the organization "Bielsko-Biała dla Was". The page header includes the Facebook logo and login fields. The profile picture is a colorful logo with the text "BIELSKO-BIAŁA DlaWas.info". The cover photo shows a large crowd of people at an event. The main post, dated May 29 at 02:30, is titled "KONSULTACJE SPOŁECZNE" and describes a project for the revitalization of urban drainage systems. The post includes a logo with the letters "D", "C", and "n" and the text "KONSULTACJE SPOŁECZNE". The right sidebar shows the company's location, contact information, and social media statistics.

facebook Adres e-mail lub numer telefonu Hasło [Zaloguj się](#)
Nie pamiętasz nazwy konta?

BIELSKO-BIAŁA DlaWas.info
Bielsko-Biała dla Was
@bielskobiala.dlawas.info
Strona główna
Recenzje
Zdjęcia
Filmy
Posty
Wydarzenia
Informacje
Społeczność
[Utwórz stronę](#)

Bielsko-Biała dla Was
29 maja o 02:30 · €

Przedmiotem konsultacji jest projekt „Rewitalizacji miejskich systemów nadbrzeżnych w mieście Bielsko-Biała” - konsultacje społeczne projektu - <http://bielskobiala.dlawas.info/.../rewitalizacja.../cid,10200,a>

KONSULTACJE SPOŁECZNE
Bielsko-Biała

Rewitalizacja miejskich systemów nadbrzeżnych w mieście Bielsko-Biała - konsultacje społeczne projektu - [Bielskobiala.dlawas.info](http://bielskobiala.dlawas.info) - Największy portal...
BIELSKOBIALA.DLAWAS.INFO

[Udostępnij](#)

Wyślij wiadomość

Szukaj postów na tej stronie

Firma z branży mediów/wiadomości w: Bielsko-Biała
3,9 ocena ★★★★★

Społeczność [Zobacz wszystkie](#)
9485 osób lubi to
9491 użytkowników obserwuje to

Informacje [Zobacz wszystkie](#)

Wadowicka 22 (305,09 km)
43-300 Bielsko-Biała
Jak dojechać
501 560 905
bielskobiala.dlawas.info
Firma z branży mediów/wiadomości

Rys. 7 Informacja o konsultacjach umieszczona na stronie UM Bielsko-Biała

Bielsko-Biała
Data: piątek, 27 czerwca 2018
Instytucje: Cytadela, Finanse, Wzrost

Urząd Miejski Rada Miejska Gospodarka Kultura Sport i Turystyka Miasto i Mieszkańcy

AKTUALNOŚCI
Zobacz więcej Artykuły

Revitalizacja miejskich systemów nadzreźnych wraz z utworzeniem Centrum Edukacji Ekologicznej w mieście Bielsko-Biała
Dodano: 06.06.2018

5 czerwca br. w Urzędzie Miejskim rozpoczęło cykl konsultacji społecznych, dotyczących planowanego przez Miasto projektu „Planistycznego projektu systemów nadzreźnych wraz z utworzeniem Centrum Edukacji Ekologicznej w mieście Bielsko-Biała”.

Projekt jest częścią wspólnego subregionalnego przedsięwzięcia zrealizowanego przez Miasto i Urząd Miejski Regionalnego Programu Operacyjnego „Współczesna Śląska na lata 2014-2020 (poziębienie 6.4.3) – ochrona różnorodności biologicznej”, zalety jego finansowanie jest zabezpieczone w ramach programu. Całkowity koszt przedsięwzięcia to ok. 33 miliony złotych, ale prawie 23 miliony będą pochodzić ze środków unijnych. Projekt został podzielony na dwa etapy, które będą realizowane w latach 2019-2021.

Przedsięwzięcie subregionalne składa się z ponad 20 projektów realizowanych przez samorządy z terenu powiatów: bielskiego, żywieckiego i cieszyńskiego. Największymi Bielsko oraz etapie podzielić z terenu subregionu, publikowanego, a projekt Miasta Bielsko-Białej jest jego największym elementem.

W ramach projektu Miasta planuje się szkalna mające na celu ochronę różnorodności biologicznej cennych obszarów przyrodniczych Bielska-Białej oraz edukację przyrodniczo-ekologiczną mieszkańców miasta i turystów. Zakłada się między innymi utworzenie edukacyjnych ścieżek przyrodniczych i ścieżek w ich sąsiedztwie (m.in. tematyczne tablice edukacyjne, miejsca odpoczynku, stanowiska edukacyjne – tzw. classroomy, w których dzieci będą mogły odbywać zajęcia edukacyjne na powietrzu) oraz wyeksploatowanie cennych przyrodniczo obszarów miasta wraz z elementami ich czynnej ochrony.

1 etap projektu ma być realizowany w różnych częściach miasta, głównie w obszarach cennych przyrodniczo, jak np. las komunalny, nadbrzeże rzeki Białej od granicy z gminą Wilkowiec do Parku Słotwińskiego czy stawy przy Bucharach Strzeńskich. Najważnym elementem projektu jest utworzenie w budynku po dawnym przedsiębiorstwie przy ul. Grodowej 11 Centrum Edukacji Ekologicznej. Ostateczna koncepcja działalności i zarządzania ma powstać w ramach realizowanego zadania, natomiast ogólnie zakłada się częstotwo stała ekspozycja przyrodnicza oraz otwarte sale dydaktyczne i multimedialną salę konferencyjną. W ogrodzie dookoła budynku pojawią się ciekawe stanowiska edukacyjne.

Z kolei w najbliższym czasie w Ochoce zakłada się powstanie Centrum Rehabilitacji Dzieci. Zwracając uwagę na rolę profesjonalną pomoc zwierzętom dziko żyjącym rannym w wypadkach albo osieroconym, wymagającym rehabilitacji lub odchowania.

W ramach trwających konsultacji społecznych Miasto chce uzyskać opinie mieszkańców nt. przygotowanych propozycji lokalizacji i zakresu rzeczowego projektu, jak i uzyskać wnioski, które mogłyby zostać uwzględnione pod uwagę przy planowaniu II etapu projektu.

Przypominamy, że kolejne konsultacje przeprowadzone będą w terminach:
- 7 czerwca 2018 r. - godz. 14.00-18.00
- 12 czerwca 2018 r. - godz. 9.00-12.00

Spotkania odbędą się w Urzędzie Miejskim w Bielsku-Białej, pl. Ratuzowy 1 w sali sesyjnej.

Prezentacja planowanego zakresu projektu cz.1
Prezentacja planowanego zakresu projektu cz.2

Projekty revitalizacji konsultowanych obszarów

1. Koncepcja zagospodarowania przyrodniczego terenu cennego przyrodniczo (PCC) w rejonie ul. Grodowej 11 w Bielsku-Białej
2. Koncepcja zagospodarowania przyrodniczego terenu cennego przyrodniczo (PCC) w rejonie ul. Grodowej 11 w Bielsku-Białej
3. Koncepcja zagospodarowania przyrodniczego terenu cennego przyrodniczo (PCC) w rejonie ul. Grodowej 11 w Bielsku-Białej
4. Koncepcja zagospodarowania przyrodniczego terenu cennego przyrodniczo (PCC) w rejonie ul. Grodowej 11 w Bielsku-Białej
5. Koncepcja zagospodarowania przyrodniczego terenu cennego przyrodniczo (PCC) w rejonie ul. Grodowej 11 w Bielsku-Białej
6. Koncepcja zagospodarowania przyrodniczego terenu cennego przyrodniczo (PCC) w rejonie ul. Grodowej 11 w Bielsku-Białej
7. Koncepcja zagospodarowania przyrodniczego terenu cennego przyrodniczo (PCC) w rejonie ul. Grodowej 11 w Bielsku-Białej
8. Koncepcja zagospodarowania przyrodniczego terenu cennego przyrodniczo (PCC) w rejonie ul. Grodowej 11 w Bielsku-Białej
9. Koncepcja zagospodarowania przyrodniczego terenu cennego przyrodniczo (PCC) w rejonie ul. Grodowej 11 w Bielsku-Białej
10. Koncepcja zagospodarowania przyrodniczego terenu cennego przyrodniczo (PCC) w rejonie ul. Grodowej 11 w Bielsku-Białej

WebPhone
GALERIE
Migawka 2018
TELEWIZYJNY Serwis
Ratusza
Serwis Telewizyjny Ratusza
25.06.2018
Dodano: 25.06.2018

Logo partnerskie: Urząd Miejski Bielsko-Biała, Śląskie, Unia Europejska

Rys. 8 Informacja o konsultacjach umieszczona na stronie Bielsko-Biała - miasto tworzą ludzie

Firmy Sport Na sygnale Ogłoszenia TV Praca

Polecamy

Redakcja portalu Reklama

bielsko.biala.pl > Wiadomości
Polub nas! Lubimy też: 65 tys.

Twoja reklama na portalu bielsko.biala.pl

miasto tworzą ludzie

< lista artykułów

Inwestycja w cennych przyrodniczo rejonach Bielska-Białej

06.06.2018, godz. 11:53 Poleć: 34 Udośćnij Twój komentarz

KONCEPCJA ZAGOSPODAROWANIA PRZESTRZENNEGO TERENU DAWNEJ SKOCZNI W CYGAŃSKIM LESIE W BIELSKU-BIAŁEJ

REWITALIZACJA MIĘJSKICH SYSTEMÓW NADBRZEŻNYCH W MIĘŚCIE BIELSKO - BIAŁA

Budowę ścieżek pieszo-rowerowych, miejsc odpoczynku czy stanowisk edukacyjnych zakłada projekt „Rewitalizacji miejskich systemów nadbrzeżnych wraz z utworzeniem Centrum Edukacji Ekologicznej w mieście Bielsko-Biała”. Wczoraj w Ratuszu rozpoczęły się konsultacje społeczne w tej sprawie.

Bielski projekt jest największym elementem subregionalnego przedsięwzięcia planowanego w ramach Regionalnego Programu Operacyjnego Województwa Śląskiego na lata 2014-2020, które składa się z ponad 20 inwestycji realizowanych przez samorządy z terenu powiatów bielskiego, żywieckiego i cieszyńskiego, Nadleśnictwo Bielsko oraz inne podmioty z subregionu południowego.

W ramach bielskiego projektu planuje się działania mające na celu ochronę różnorodności biologicznej cennych obszarów przyrodniczych Bielska-Białej oraz edukację przyrodniczo-ekologiczną mieszkańców miasta i turystów. Zakłada się m.in. utworzenie edukacyjnych ścieżek pieszo-rowerowych i kładek w ich ciągach (np. tematyczne tablice edukacyjne, miejsca odpoczynku, stanowiska edukacyjne, w których dzieci będą mogły odbywać zajęcia edukacyjne na powietrzu) oraz wyeksponowanie cennych przyrodniczo obszarów miasta wraz z elementami ich czynnej ochrony.

Ciątkowy koszt realizacji bielskiego komponentu wyniesie ok. 33 mln zł, z czego prawie 23 mln zł będą pochodzić ze środków unijnych. Projekt został podzielony na dwa etapy do realizacji w latach 2019-2021. Pierwszy etap odbywać się będzie głównie w obszarach cennych przyrodniczo, jak np. las komunalny, nadbrzeże rzeki Białej od granicy z gminą Wilkowiec do Parku Strzygowskiego czy skarpa przy Bulwarach Straceńskich.

ZGŁOŚ WYDARZENIE

REKLAMA

Z NAMI WSZĘDZIE DOŚIĘGNIESZ!

Promocja

70 zł/h

Bielsko-Biała, ul. Nadbrzeżna 8, tel. 600 816 401

PIZZERIA ITALIANA

BIELSKO-BIAŁA

UL. JUTRZENKI 24B

33 810 33 33

DOWÓZ GRATIS!

zadbaj o swoją kondycję razem z nami!

spal nawet 1200 kcal w ciągu godziny

Reklama zamknięta przez Google

Nie wyświetlaj tej reklamy

Dlaczego ta reklama? >

Reklama zamknięta przez Google

Nie wyświetlaj tej reklamy

Dlaczego ta reklama? >

Najistotniejszym elementem projektu jest utworzenie Centrum Edukacji Ekologicznej w budynku po dawnym przedszkolu przy ul. Grotowej 11. W leśniczówce przy ul. Ochota ma powstać Centrum Rehabilitacji Dzikich Zwierząt, które będzie nieść profesjonalną pomoc zwierzętom dziko żyjącym rannym w wypadkach albo osieroconym, wymagającym rehabilitacji lub odchowania.

W ramach trwających konsultacji społecznych Miasto chce uzyskać opinie mieszkańców na temat przygotowanych propozycji lokalizacji i zakresu rzeczowego projektu. Konsultacje odbędą się jeszcze 7 czerwca w godz. 14.00-18.00 oraz 12 czerwca godz. 9.00-12.00 w sali sesyjnej Urzędu Miejskiego w Bielsku-Białej.

bb

Artykuł wyświetlono 3539 razy.

👍 28
 👎 0

Poleć: 34
Udośćnij
Twój komentarz

Katalog firm

+ DODAJ FIRMĘ

- Turystyka
 - Baseny
 - Biura podróży
 - Hotele i motele
 - Kempingi
 - Schroniska
 - Atrakcje Regionu
 - Baseny
- Gastronomia
- Uroda i moda
- Reklama, poligrafia
- Usługi
- Handel detaliczny i hurtowy
- Budownictwo
- Motoryzacja
- Doradztwo, finanse, podatki
- Komputery, internet
- Kursy i edukacja
- Nieruchomości
- Śluby i wesela
- Medycyna i zdrowie
- Przemysł i produkcja

Rys. 9 Informacja o konsultacjach umieszczona na Facebook'u: Bielsko-Biała - miasto tworzą ludzie

The image shows a screenshot of a Facebook page for the organization "Bielsko-Biała - miasto tworzą ludzie". The page header includes the Facebook logo and a login section with fields for "Adres e-mail lub numer telefonu" and "Hasło", along with a "Zaloguj się" button and a link "Nie pamiętasz nazwy konta?".

The profile picture is a red flower logo with the text "bielsko.biala.pl miasto tworzą ludzie". The cover photo is a night-time photograph of a grand, illuminated building in Bielsko-Biała.

The left sidebar contains navigation options: "Strona główna", "Informacje", "Zdjęcia", "Filmy", "Posty", and "Społeczność", with a green "Utwórz stronę" button at the bottom.

The main content area features a post from "Bielsko-Biała - miasto tworzą ludzie" dated "6 czerwca o 03:15". The post text reads: "Inwestycja w cennych przyrodniczo rejonach Bielska-Białej Budowę ścieżek pieszo-rowerowych, miejsc odpoczynku czy stanowisk edukacyjnych zakłada projekt „Rewitalizacji miejskich systemów nadbrzeżnych wraz z utworzeniem Centrum Edukacji Ekologicznej w mieście Bielsko-Biała”. Wczoraj w Ratuszu rozpoczęły się konsultacje społeczne w tej sprawie. Więcej: www.bielsko.biala.pl/.../inwestycja-w-cennych-przyrodniczo-re-...".

The post includes a link to a document titled "ZAGOSPODAROWANIA PRZESTRZENNEGO TERENU DAWNEJ SKOCZNI W CYGAŃSKIM LESIE W BIELSKO-BIAŁYM" and a thumbnail image of a map showing a green area with a path. Below the map, there is a table with columns for "TALIZACJA", "MIEJSKICH SYSTEMÓW", and "NADBRZEŻNYCH W MIEŚCIE BIELSKO - B...".

At the bottom of the post, it says "21 polubień · Komentarze: 2 · 5 udostępnień" and has a share button labeled "Udostępnij".

The right sidebar contains a search bar "Szukaj postów na tej stronie", a "Strona regionalna" section with a photo of three people and the text "INFORMACJE BIELSKO-BIAŁA - MIASTO TWORZĄ LUDZIE", an "Our Story" section describing the page as the oldest and most popular internet page of Bielsko-Biała with over 750,000 visits, and a "Społeczność" section showing "65 689 osób lubi to" and "63 995 użytkowników obserwuje to". There is also an "Informacje" section with the website "www.bielsko.biala.pl" and a link to the "Strona regionalna".

Rys. 10 Informacja o konsultacjach umieszczona na stronie Bielsko-News

BIELSKO-NEWS.PL
4BVEDIA
Hosting, strony WWW, poz 7K, reklamowa

Strona główna
Bielsko-Biala
Przydatne
Polecany
Kontakt

Najpopularniejsze wiadomości i informacje dla miasta Bielsko-Biala

UM Bielsko-Biala: Rewitalizacja miejskich systemów nadbrzeżnych wraz z utworzeniem Centrum Edukacji Ekologicznej w mieście Bielsko-Biala

Bielsko-Biala

5 czerwca br. w Urzędzie Miejskim rozpoczęło cykl konsultacji społecznych dotyczących aktualnego pracującego „Planu Ochrony Miejskich Systemów Nadbrzeżnych wraz z utworzeniem Centrum Edukacji Ekologicznej w mieście Bielsko-Biala”.

Pracujący jest obecnie wdrażany, w ramach projektu „Rozwój i zmodernizacja jako projekt Muzyczny - Regionalnego Programu Operacyjnego Województwa Śląskiego” na lata 2014-2020 (z dotacją 5,4,3 - wchodzącą w skład budżetu państwa), zatem jego finansowanie jest zabezpieczone w ramach programu. Całkowity koszt niniejszego projektu to ok. 33 miliony złotych, zaś planuje 25 tysięcy ludzi podczas na dniach otwartych. Projekt został podpisany na dwa etapy, które będą realizowane w latach 2019-2021.

Powzięto inicjatywę wypracowania spójnego z z ramienia 20 projektów realizowanych przez samorząd z terenu powiatu bielskiego, z uwzględnieniem 14 lokalnych i 14 ogólnopolskich. Nadzór nad tymi pracami sprawuje Bielski Urząd Miejski. Projekt Miasta Bielsko-Biala jest jego najpoważniejszym zadaniem.

W ramach projektu Miasta planuje się działań mających na celu ochronę różnorodności biologicznej, w tym obszarów przyrodniczych Bielsko-Biala oraz odnowę przyrodniczo-ekologiczną terenów nadbrzeżnych i parków. Zaplanuje się między innymi utworzenie edukacyjnych ścieżek, pasów mozaikowych i łosek, a ich ciągach (np. w kierunku kamionki, kałki, edukacyjnych, małych stawów, stawów edukacyjnych - tam, gdzie to jest możliwe, mogą służyć do celów edukacyjnych na poziomie nie wykraczającym poza teren nadbrzeża, w tym z elementami ich ochrony.

1 etap projektu ma być realizowany w różnych częściach miasta, głównie w obszarach cennych przyrodniczo, jak np. las komunalny, nadbrzeża rzeki Białej od granicy z gminą Wilkowska do Parku Strzygowskiego, czy stawy przy Rikawach Szlacheckich. Najbardziej wymagalnym projektem jest utworzenie w budynku po dawnym przedsiębiorstwie przy ul. Dobrowy 11 Centrum Edukacji Ekologicznej. Dotychczasowe kierownictwo i zarządca nie posiada w ramach realizowanego zadania, natomiast zgodnie z założeń są częściowo słabe ekspozycje przyrodnicze oraz stworzenie sal dydaktycznych i multimedialnych sal konferencyjnych. W ogłoszeniu konkursu zostały opisanego zadania.

Z kolei w trzecim etapie przy ul. Ochłata zaplanuje się powołanie Centrum Rehabilitacji Dzieci Złoty, które ma mieć profesjonalną pomoc, z uwzględnieniem usług z zakresu terapii w warunkach albo osobnym, wyposażonym rehabilitacji dla ochłoty.

W ramach trójetapowych konsultacji społecznych Miasto chce uzyskać opinie mieszkańców nt. przygotowanych propozycji biologicznej i zakresu realizowanego projektu, jak i uzyskać uwagi, które mogłyby zostać wzięte pod uwagę przy planowaniu II etapu projektu.

Przebiegniemy, że kolejne konsultacje przeprowadzone będą w terminach:

- 7 czerwca 2018 r., godz. 14:00-18:00
- 12 czerwca 2018 r., godz. 9:00-12:00

Spotkania odbędą się w Urzędzie Miejskim w Bielsku-Białej, pl. Rybacki 1 w sali sesyjnej.

Prezentacja planowanego zakresu projektu cz.1

Prezentacja planowanego zakresu projektu cz.2

Projekty rewitalizacji konsultowanych obszarów

CMS Joomla!
profesjonalne tworzenie stron

Najnowsze aktualności dla Bielsko-Bialej

KMPSP Bielsko-Biala: Odwiedzili kwaterę w ramach służby "Feni moja bezpieczeństwo nad wodą"
26 czerwca 2018

KMPSP Bielsko-Biala: 12 Ogólnopolska pielgrzymka strażaków i ich rodzin na Jasną Górę
26 czerwca 2018

KMPSP Bielsko-Biala: Pokazy sprzętu w trakcie pielgrzymki strażackiego w Górze Dziedzieli
26 czerwca 2018

UM Bielsko-Biala: Odbudowa meteorologicznej
26 czerwca 2018

UM Bielsko-Biala: Program „23 Złoty” – informacje dla rodziców
20 czerwca 2018

UM Bielsko-Biala: Jak co roku sprzątał osiedlenie szklaki
24 czerwca 2018

UM Bielsko-Biala: Odbudowa meteorologicznej
21 czerwca 2018

Ustawione czujniki czadu w systemie alarmowym
20 czerwca 2018

UM Bielsko-Biala: Komunikat Ministerstwa Cyfryzacji
20 czerwca 2018

UM Bielsko-Biala: VI Piknik Rodzinny z „Nadbrzeżem”
20 czerwca 2018

Artykuły promocyjne

NOVA JAKOŚĆ INFORMACJI

FAKTYWROCLAW.PL

WANT MERIT

4BVEDIA
Pomocny, szybki i profesjonalny serwis. Zaufanie obojmu.

Rys. 11 Informacja o konsultacjach umieszczona na stronie Bielsko News

facebook Adres e-mail lub numer telefonu Hasło [Zaloguj się](#)
Nie pamiętasz nazwy konta?

BIELSKO NEWS

BIELSKO NEWS.PL
WYDARZENIA
INFORMACJE

Lubię to! Udostępnij Wyślij wiadomość ... Wyślij wiadomość

BielskoNews.pl - portal informacyjny miasta Bielsko-Biała
6 czerwca o 04:10 · €

UM Bielsko-Biała: Rewitalizacja miejskich systemów nadbrzeżnych wraz z utworzeniem Centrum Edukacji Ekologicznej w mieście Bielsko-Biała
<https://bielskonews.pl/...um-bielsko-biala-rewitalizacja-mie...>

Bielsko-Biała

UM Bielsko-Biała: Rewitalizacja miejskich systemów nadbrzeżnych wraz z utworzeniem Centrum Edukacji Ekologicznej w mieście Bielsko-Biała
BIELSKONEWS.PL

Udostępnij

Szukaj postów na tej stronie

BielskoNews.pl - portal informacyjny miasta Bielsko-Biała
Witryna Internetowa

Spoleczność Zobacz wszystko
15 osób lubi to
15 użytkowników obserwuje to

Informacje Zobacz wszystkie
Contact BielskoNews.pl - portal informacyjny miasta Bielsko-Biała on Messenger
www.bielskonews.pl
Witryna internetowa · Gazeta · Usługi użyteczności publicznej

Ludzie >
Polubienia: **15**

Wyborcza.pl Wypróbuj: dwa kwartaly w cenie jednego Kup teraz za pół ceny Logowanie

wyborcza.pl
BIELSKO-BIAŁA

AUTO-BOSS
VOLVO SELEKT
Wybrane Samochody Używane
SPRAWDŹ OFERTĘ

Wiadomości Bielsko-Biała Beskidy Cieszyn Żywiec Inwestycje Śląskie dla młodych Policja Video Kontakt Miasta

REKLAMA

Reklama zamknięta przez Google

Zgłoś tę reklamę Dlaczego ta reklama?

Wiadomości z Bielska-Białej

Dzięki 33 mln zł brzegi rzek i potoków w Bielsku-Białej wreszcie będą atrakcyjne dla mieszkańców

Marcin Czyżewski 6 czerwca 2018 | 19:29



Koncepcja rewitalizacji miejskich systemów nadbrzeżnych w Bielsku-Białej (Materiały UM w Bielsku-Białej)



Bielsko-Biała

Ścieżki spacerowo-rowerowe, kładki, tematyczne tablice edukacyjne, miejsca odpoczynku i biwakowania, wiaty - to wszystko w najbliższych latach powstanie w pobliżu rzek i potoków w Bielsku-Białej.

W Urzędzie Miejskim rozpoczął się cykl konsultacji społecznych, dotyczących planowanej w Bielsku-Białej rewitalizacji miejskich systemów nadbrzeżnych. Projekt jest jednym z ponad 20, które na południu województwa zostaną zrealizowane przez samorządy z powiatów: bielskiego, żywieckiego i cieszyńskiego oraz Nadleśnictwo Bielsko. Prace będą finansowane przez Unię Europejską. Zamierzenia bielskich władz mają największy rozmach. Ich całkowity koszt to około 33 mln zł, z czego prawie 23 mln będą pochodzić z funduszy unijnych.

Ścieżki, kładki i miejsca odpoczynku

Co się zmieni w Bielsku-Białej? Urzędnicy planują działania mające na celu ochronę różnorodności biologicznej cennych obszarów przyrodniczych oraz edukację przyrodniczo-ekologiczną mieszkańców miasta i turystów. W ramach tego przedsięwzięcia w rejonie rzek i potoków powstają edukacyjne ścieżki pieszo-rowerowe i kładki.

Najważniejsze informacje dwa razy dziennie na Twojej poczcie

Twój adres email

Zapisz się

Zobacz przykładowy newsletter

informacje o danych osobowych i regulamin

NAJCZĘŚCIJ CZYTANE



Szczupaki, sandacze, węgorze. Wypuścili do jeziora 800 tys. ryb



Zabytkowy pawilon w centrum miasta wciąż bez nowego właściciela. Radni mają na niego pomysł



18-latek wjechał pod ciężarówkę. Nie udało się go uratować



Ponad 3 mln zł na przebudowę ulicy. Po zakończeniu prac kierowcy będą zadowoleni



Przyjaciółka Witkego na ławeczce to pierwszy taki pomnik w Polsce. Jego druk zajął 400 godzin



Zielone płuca na ścianie. W ten sposób zachęcają do dbania o powietrze



Pociągami Leo Express z Katowic do Pragi już w lipcu, ale tego samego dnia nie wrócisz


Rys. 13 Informacja o konsultacjach umieszczona na Facebook'u: bielsko.info

facebook Adres e-mail lub numer telefonu Hasło [Zaloguj się](#)
Nie pamiętasz nazwy konta?

bielsko.info
@bielsko.info
Strona główna
Informacje
Posty
Zdjęcia
Filmy
Wideo na żywo
Społeczność
[Utwórz stronę](#)

bielsko.info
6 czerwca o 23:34 · 🌐

Pierwszy etap projektu ma być realizowany w różnych częściach miasta, głównie w obszarach cennych przyrodniczo, jak np. las komunalny, nadbrzeże rzeki Białej od granicy z gminą Wilkowice do Parku Strzygowskiego czy skarpa przy Bulwarach Straceńskich. #bielskobiala #bielsko #rzekabiala #bulwarystraceńskie



Skarpa przy Bulwarach Straceńskich i nadbrzeże Białej do zagospodarowania

5 czerwca w Urzędzie Miejskim rozpoczęto cykl konsultacji społecznych, dotyczących planowanego przez miasto projektu "Rewitalizacja miejskich...
WIADOMOSCI.BIELSKO.INFO

21 polubień · Komentarze: 2 · 8 udostępnień

[Udostępnij](#)

🔍 Szukaj postów na tej stronie

Strona regionalna w: Bielsko-Biala

bielsko.info
świeże spojrzenie na nasze miasto -
lifestylowo i bez spiny
[Zobacz więcej](#)

Społeczność [Zobacz wszystko](#)
👍 59 289 osób lubi to
👤 59 066 użytkowników obserwuje to

Informacje [Zobacz wszystkie](#)
☎ 884 884 080
🌐 www.bielsko.info

Rys. 14 Informacja o konsultacjach umieszczona na stronie Bielsko.info

bielsko.info Świeże spojrzenie na miasto

Wiedomości Aktywność Sport Edukacja Co gdzie, kiedy? Foto Wideo Baza firm

OGŁOSZENIA + PORTALE

HILDING

MATERACE PROZDROWOTNE NA WYBRANE MATERACE PROMOCJA DO 30.06.18

meble QUALITY Żywiec, ul. Fabryczna 19 | tel. 33/862 21 50

WIADOMOŚCI

REKLAMA

Skarpa przy Bulwarach Straceńskich i nabrzeże Białej do zagospodarowania

Za nami:

5 czerwca w Urzędzie Miejskim rozpoczęto cykl konsultacji społecznych, dotyczących planowanego przez miasto projektu "Rewitalizacja miejskich systemów nadbrzożnych wraz z utworzeniem Centrum Edukacji Ekologicznej w mieście Bielsko-Biała".

Przedsięwzięcie subregionalne składa się z ponad 20 projektów realizowanych przez samą gminę i z terenu powiatów bielskiego, żywieckiego i częstochowskiego. Nadrzędnym Bielsko oraz teren podległy z terenu subregionu południowego, a projekt Miasta Bielska-Białej jest jego najważniejszym elementem.

W ramach projektu miasta planuje się działania mające na celu ochronę różnorodności biologicznej cennych obszarów przyrodniczych Bielska-Białej oraz edukację przyrodniczo-ekologiczną mieszkańców miasta i turystów. Zakłada się między innymi utworzenie edukacyjnych ścieżek spacerowo-wyciecznych i ścieżek w ich ciągach (m.in. tematyczne tablice edukacyjne, miejsca odpoczynku, stanowiska edukacyjne - tzw. kląpowsy, w których dzieci będą mogły wykonywać zajęcia edukacyjne na powietrzu) oraz wyeksponowanie cennych przyrodniczo obszarów miasta wraz z elementami ich czynnej ochrony.

Koncepcja zagospodarowania przetrzonego w ramach projektu "Rewitalizacja miejskich systemów nadbrzożnych wraz z utworzeniem Centrum Edukacji Ekologicznej w mieście Bielsko-Białe"

SPOWADNA PRZEDSIĘWZIENIA W RAMACH PROJEKTU

Nieważny etap projektu ma być realizowany w różnych częściach miasta, głównie w obszarach cennych przyrodniczo, jak np. las komunalny, nadbrzeże rzeki Białej od granicy z gminą Wilkowiec do Parku Strzegowskiego czy skarpa przy Bulwarach Straceńskich. Najistotniejszym elementem projektu jest utworzenie w budynku postawionym przy ul. Czerwonej 11 Centrum Edukacji Ekologicznej. Ostateczna koncepcja działalności i zarządzania ma powstać w ramach realizowanego zamówienia, natomiast ogólnie zakłada się częściowo stałą ekspozycję przyrodniczą oraz stanowiska na dydaktycznych i multimedialnej sali konferencyjnej. W ogrobie docioła budynku pojawia się oczekiwane stanowiska edukacyjne.

Z kolei w leśniczówce przy ul. Ochota zakłada się powstanie Centrum Rehabilitacji Uszłych zwierząt, które ma nieść profesjonalną pomoc zwierzętom dziko żyjącym narażonym w wypadkach albo zwierzętom, wymagającym rehabilitacji lub odchowania.

Skarpa przy Bulwarach Straceńskich

W ramach trwających konsultacji społecznych miasto chce uzyskać opinie mieszkańców m. przygotowanych propozycji lokalizacji i zakresu rzeczowego projektu, jak i sposób wyznaczenia, które możliwości będą uwzględnione przy planowaniu drugiego etapu projektu.

Kolejne konsultacje przeprowadzone odbędą się 12 czerwca w godz. 9.00-12.00.

Spotkania odbędą się w Urzędzie Miejskim w Bielsku-Białej, pl. Ratajczyków 1 w sali sejmowej.

Projekt jest częścią wspólnego subregionalnego przedsięwzięcia, objętego finansowaniem jako projektu kluczowego Regionalnego Programu Operacyjnego Województwa Śląskiego na lata 2014-2020 (poddziałanie 5.1.3 - ochrona różnorodności biologicznej), zatem jego finansowanie jest zabezpieczone w ramach programu. Całkowity koszt miejskiego projektu (o ok. 33 miliony złotych, ale prawie 23 miliony będzie pochodził ze środków unijnych). Projekt został podzielony na dwa etapy, które będą realizowane w latach 2019-2021.


ab.bielsko.info/strona/strona/ab

Strona | 16 | 17 | 18 | 19 | 20 | 21 | 22 | 23 | 24 | 25 | 26 | 27 | 28 | 29 | 30 | 31 | 32 | 33 | 34 | 35 | 36 | 37 | 38 | 39 | 40 | 41 | 42 | 43 | 44 | 45 | 46 | 47 | 48 | 49 | 50 | 51 | 52 | 53 | 54 | 55 | 56 | 57 | 58 | 59 | 60 | 61 | 62 | 63 | 64 | 65 | 66 | 67 | 68 | 69 | 70 | 71 | 72 | 73 | 74 | 75 | 76 | 77 | 78 | 79 | 80 | 81 | 82 | 83 | 84 | 85 | 86 | 87 | 88 | 89 | 90 | 91 | 92 | 93 | 94 | 95 | 96 | 97 | 98 | 99 | 100 | 101 | 102 | 103 | 104 | 105 | 106 | 107 | 108 | 109 | 110 | 111 | 112 | 113 | 114 | 115 | 116 | 117 | 118 | 119 | 120 | 121 | 122 | 123 | 124 | 125 | 126 | 127 | 128 | 129 | 130 | 131 | 132 | 133 | 134 | 135 | 136 | 137 | 138 | 139 | 140 | 141 | 142 | 143 | 144 | 145 | 146 | 147 | 148 | 149 | 150 | 151 | 152 | 153 | 154 | 155 | 156 | 157 | 158 | 159 | 160 | 161 | 162 | 163 | 164 | 165 | 166 | 167 | 168 | 169 | 170 | 171 | 172 | 173 | 174 | 175 | 176 | 177 | 178 | 179 | 180 | 181 | 182 | 183 | 184 | 185 | 186 | 187 | 188 | 189 | 190 | 191 | 192 | 193 | 194 | 195 | 196 | 197 | 198 | 199 | 200 | 201 | 202 | 203 | 204 | 205 | 206 | 207 | 208 | 209 | 210 | 211 | 212 | 213 | 214 | 215 | 216 | 217 | 218 | 219 | 220 | 221 | 222 | 223 | 224 | 225 | 226 | 227 | 228 | 229 | 230 | 231 | 232 | 233 | 234 | 235 | 236 | 237 | 238 | 239 | 240 | 241 | 242 | 243 | 244 | 245 | 246 | 247 | 248 | 249 | 250 | 251 | 252 | 253 | 254 | 255 | 256 | 257 | 258 | 259 | 260 | 261 | 262 | 263 | 264 | 265 | 266 | 267 | 268 | 269 | 270 | 271 | 272 | 273 | 274 | 275 | 276 | 277 | 278 | 279 | 280 | 281 | 282 | 283 | 284 | 285 | 286 | 287 | 288 | 289 | 290 | 291 | 292 | 293 | 294 | 295 | 296 | 297 | 298 | 299 | 300 | 301 | 302 | 303 | 304 | 305 | 306 | 307 | 308 | 309 | 310 | 311 | 312 | 313 | 314 | 315 | 316 | 317 | 318 | 319 | 320 | 321 | 322 | 323 | 324 | 325 | 326 | 327 | 328 | 329 | 330 | 331 | 332 | 333 | 334 | 335 | 336 | 337 | 338 | 339 | 340 | 341 | 342 | 343 | 344 | 345 | 346 | 347 | 348 | 349 | 350 | 351 | 352 | 353 | 354 | 355 | 356 | 357 | 358 | 359 | 360 | 361 | 362 | 363 | 364 | 365 | 366 | 367 | 368 | 369 | 370 | 371 | 372 | 373 | 374 | 375 | 376 | 377 | 378 | 379 | 380 | 381 | 382 | 383 | 384 | 385 | 386 | 387 | 388 | 389 | 390 | 391 | 392 | 393 | 394 | 395 | 396 | 397 | 398 | 399 | 400 | 401 | 402 | 403 | 404 | 405 | 406 | 407 | 408 | 409 | 410 | 411 | 412 | 413 | 414 | 415 | 416 | 417 | 418 | 419 | 420 | 421 | 422 | 423 | 424 | 425 | 426 | 427 | 428 | 429 | 430 | 431 | 432 | 433 | 434 | 435 | 436 | 437 | 438 | 439 | 440 | 441 | 442 | 443 | 444 | 445 | 446 | 447 | 448 | 449 | 450 | 451 | 452 | 453 | 454 | 455 | 456 | 457 | 458 | 459 | 460 | 461 | 462 | 463 | 464 | 465 | 466 | 467 | 468 | 469 | 470 | 471 | 472 | 473 | 474 | 475 | 476 | 477 | 478 | 479 | 480 | 481 | 482 | 483 | 484 | 485 | 486 | 487 | 488 | 489 | 490 | 491 | 492 | 493 | 494 | 495 | 496 | 497 | 498 | 499 | 500 | 501 | 502 | 503 | 504 | 505 | 506 | 507 | 508 | 509 | 510 | 511 | 512 | 513 | 514 | 515 | 516 | 517 | 518 | 519 | 520 | 521 | 522 | 523 | 524 | 525 | 526 | 527 | 528 | 529 | 530 | 531 | 532 | 533 | 534 | 535 | 536 | 537 | 538 | 539 | 540 | 541 | 542 | 543 | 544 | 545 | 546 | 547 | 548 | 549 | 550 | 551 | 552 | 553 | 554 | 555 | 556 | 557 | 558 | 559 | 560 | 561 | 562 | 563 | 564 | 565 | 566 | 567 | 568 | 569 | 570 | 571 | 572 | 573 | 574 | 575 | 576 | 577 | 578 | 579 | 580 | 581 | 582 | 583 | 584 | 585 | 586 | 587 | 588 | 589 | 590 | 591 | 592 | 593 | 594 | 595 | 596 | 597 | 598 | 599 | 600 | 601 | 602 | 603 | 604 | 605 | 606 | 607 | 608 | 609 | 610 | 611 | 612 | 613 | 614 | 615 | 616 | 617 | 618 | 619 | 620 | 621 | 622 | 623 | 624 | 625 | 626 | 627 | 628 | 629 | 630 | 631 | 632 | 633 | 634 | 635 | 636 | 637 | 638 | 639 | 640 | 641 | 642 | 643 | 644 | 645 | 646 | 647 | 648 | 649 | 650 | 651 | 652 | 653 | 654 | 655 | 656 | 657 | 658 | 659 | 660 | 661 | 662 | 663 | 664 | 665 | 666 | 667 | 668 | 669 | 670 | 671 | 672 | 673 | 674 | 675 | 676 | 677 | 678 | 679 | 680 | 681 | 682 | 683 | 684 | 685 | 686 | 687 | 688 | 689 | 690 | 691 | 692 | 693 | 694 | 695 | 696 | 697 | 698 | 699 | 700 | 701 | 702 | 703 | 704 | 705 | 706 | 707 | 708 | 709 | 710 | 711 | 712 | 713 | 714 | 715 | 716 | 717 | 718 | 719 | 720 | 721 | 722 | 723 | 724 | 725 | 726 | 727 | 728 | 729 | 730 | 731 | 732 | 733 | 734 | 735 | 736 | 737 | 738 | 739 | 740 | 741 | 742 | 743 | 744 | 745 | 746 | 747 | 748 | 749 | 750 | 751 | 752 | 753 | 754 | 755 | 756 | 757 | 758 | 759 | 760 | 761 | 762 | 763 | 764 | 765 | 766 | 767 | 768 | 769 | 770 | 771 | 772 | 773 | 774 | 775 | 776 | 777 | 778 | 779 | 780 | 781 | 782 | 783 | 784 | 785 | 786 | 787 | 788 | 789 | 790 | 791 | 792 | 793 | 794 | 795 | 796 | 797 | 798 | 799 | 800 | 801 | 802 | 803 | 804 | 805 | 806 | 807 | 808 | 809 | 810 | 811 | 812 | 813 | 814 | 815 | 816 | 817 | 818 | 819 | 820 | 821 | 822 | 823 | 824 | 825 | 826 | 827 | 828 | 829 | 830 | 831 | 832 | 833 | 834 | 835 | 836 | 837 | 838 | 839 | 840 | 841 | 842 | 843 | 844 | 845 | 846 | 847 | 848 | 849 | 850 | 851 | 852 | 853 | 854 | 855 | 856 | 857 | 858 | 859 | 860 | 861 | 862 | 863 | 864 | 865 | 866 | 867 | 868 | 869 | 870 | 871 | 872 | 873 | 874 | 875 | 876 | 877 | 878 | 879 | 880 | 881 | 882 | 883 | 884 | 885 | 886 | 887 | 888 | 889 | 890 | 891 | 892 | 893 | 894 | 895 | 896 | 897 | 898 | 899 | 900 | 901 | 902 | 903 | 904 | 905 | 906 | 907 | 908 | 909 | 910 | 911 | 912 | 913 | 914 | 915 | 916 | 917 | 918 | 919 | 920 | 921 | 922 | 923 | 924 | 925 | 926 | 927 | 928 | 929 | 930 | 931 | 932 | 933 | 934 | 935 | 936 | 937 | 938 | 939 | 940 | 941 | 942 | 943 | 944 | 945 | 946 | 947 | 948 | 949 | 950 | 951 | 952 | 953 | 954 | 955 | 956 | 957 | 958 | 959 | 960 | 961 | 962 | 963 | 964 | 965 | 966 | 967 | 968 | 969 | 970 | 971 | 972 | 973 | 974 | 975 | 976 | 977 | 978 | 979 | 980 | 981 | 982 | 983 | 984 | 985 | 986 | 987 | 988 | 989 | 990 | 991 | 992 | 993 | 994 | 995 | 996 | 997 | 998 | 999 | 1000

Rys. 15 Informacja o konsultacjach umieszczona na Facebook'u: Super Nowa


facebook

Adres e-mail lub numer telefonu Hasło [Zaloguj się](#)
Nie pamiętasz nazwy konta?



Super-Nowa
@redakcjasn


Strona główna
Informacje
Zdjęcia
Filmy
Posty
Społeczność
[Utwórz stronę](#)



Lubię to! Udostępnij ... Skontaktuj się z ... Wyślij wiadomość

Super-Nowa
7 czerwca o 03:00 · €

5 czerwca br. w Urzędzie Miejskim rozpoczęto cykl konsultacji społecznych, dotyczących planowanego przez Miasto projektu „Rewitalizacja miejskich systemów nadbrzeżnych wraz z utworzeniem Centrum Edukacji Ekologicznej w mieście Bielesko-Biała”
<http://www.super-nowa.pl/.../art-czas-na-rewitalizacje-miejsk...>



Czas na rewitalizację miejskich systemów nadbrzeżnych
5 czerwca br. w Urzędzie Miejskim rozpoczęto cykl konsultacji społecznych, dotyczących planowanego przez Miasto projektu „Rewitalizacja miejskich systemów nadbrzeżnych wraz z utworzeniem Centrum Edukacji Ekologicznej w mieście...
SUPER-NOWA.PL


Udostępnij

Szukaj postów na tej stronie

Firma nadająca i produkująca programy telewizyjne w: Bielesko-Biała

Społeczność [Zobacz wszystko](#)
12 572 osoby lubią to
12 451 użytkowników obserwuje to

Informacje [Zobacz wszystkie](#)



Batorego 4 (303,75 km)
43-300 Bielesko-Biała
Jak dojechać
602 794 199
Zwykle odpowiada w ciągu kilku minut
[Contact Super-Nowa on Messenger](#)
www.super-nowa.pl
Firma nadająca i produkująca programy telewizyjne - Gazeta

Super-Nowa

[Start](#)
[Wiadomości](#)
[Sport](#)
[Motoryzacja](#)
[Kultura](#)
[Osiedla](#)
[Reklama](#)
[Kontakt](#)


Wiadomości, Sport, Kultura, Moto
2018-06-27

Bądź na bieżąco

Osiedla
Powrót



Czas na rewitalizację miejskich systemów nadbrzeżnych

2018-06-07 05:00:00 UM Bielsko-Biala 958

Udostępnij
Lubią to! 12 tys.

5 czerwca br. w Urzędzie Miejskim rozpoczęto cykl konsultacji społecznych, dotyczących planowanego przez Miasto projektu „Rewitalizacja miejskich systemów nadbrzeżnych wraz z utworzeniem Centrum Edukacji Ekologicznej w mieście Bielsko-Biala”



fot. UM Bielsko-Biala

5 czerwca br. w Urzędzie Miejskim rozpoczęto cykl konsultacji społecznych, dotyczących planowanego przez Miasto projektu „Rewitalizacja miejskich systemów nadbrzeżnych wraz z utworzeniem Centrum Edukacji Ekologicznej w mieście Bielsko-Biala”.

Projekt jest częścią wspólnego subregionalnego przedsięwzięcia, zidentyfikowanego jako projekt kluczowy Regionalnego Programu Operacyjnego Województwa Śląskiego na lata 2014-2020 (poddziałanie 5.4.3 – ochrona różnorodności biologicznej), zatem jego finansowanie jest zabezpieczone w ramach programu. Całkowity koszt miejskiego projektu to ok. 33 miliony złotych, ale prawie 23 miliony będą pochodzić ze środków unijnych. Projekt został podzielony na dwa etapy, które będą realizowane w latach 2019-2021.

Przedsięwzięcie subregionalne składa się z ponad 20 projektów realizowanych przez samorządy z terenu powiatów: bielskiego, żywieckiego i cieszyńskiego. Nadleśnictwo Bielsko oraz inne podmioty z terenu subregionu południowego, a projekt Miasta Bielska-Białej jest jego największym elementem.

W ramach projektu Miasta planuje się działania mające na celu ochronę różnorodności biologicznej cennych obszarów przyrodniczych Bielska-Białej oraz edukację przyrodniczo-ekologiczną mieszkańców miasta i turystów. Zakłada się między innymi utworzenie edukacyjnych ścieżek pieszo-rowerowych i kładek w ich ciągach (m.in. tematyczne tablice edukacyjne, miejsca odpoczynku, stanowiska edukacyjne – tzw. classroomy, w których dzieci będą mogły odbywać zajęcia edukacyjne na powietrzu) oraz wyeksponowanie cennych przyrodniczo obszarów miasta wraz z elementami ich czynnej ochrony.

I etap projektu ma być realizowany w różnych częściach miasta, głównie w obszarach cennych przyrodniczo, jak np. las komunalny, nadbrzeże rzeki Białej od granicy z gminą Wilkowice do Parku Strzygowskiego czy skarpa przy Bulwarach Straceńskich. Najmłodszym elementem projektu jest utworzenie w budynku po dawnym przedszkolu przy ul. Grotowej 11 Centrum Edukacji Ekologicznej. Ostateczna koncepcja działalności i zarządzania ma powstać w ramach realizowanego zamówienia, natomiast ogólnie zakłada się częściowo stałą ekspozycję przyrodniczą oraz stworzenie sali dydaktycznych i multimedialnej sali konferencyjnej. W ogrodzie dookoła budynku pojawią się ciekawe stanowiska edukacyjne.

Z kolei w leśniczówce przy ul. Ochota zakłada się powstanie Centrum Rehabilitacji Dzikich Zwierząt, które ma nieść profesjonalną pomoc zwierzętom dziko żyjącym rannym w wypadkach albo osieroconym, wymagającym rehabilitacji lub odchowania.

W ramach trwających konsultacji społecznych Miasto chce uzyskać opinie mieszkańców nt. przygotowanych propozycji lokalizacji i zakresu rzeczowego projektu, jak i uzyskać wnioski, które mogłyby zostać wzięte pod uwagę przy planowaniu II etapu projektu.

Przypominamy, że kolejne konsultacje przeprowadzone będą w terminach:
 - 7 czerwiec 2018 r. - godz. 14.00-18.00
 - 12 czerwiec 2018 r. - godz. 9.00-12.00

Spotkania odbędą się w Urzędzie Miejskim w Bielsku-Białej, pl. Ratuszowy 1 w sali sesyjnej.

Tagi

Bielsko
Biala
system
nadbrzeżny

Kopiowanie materiałów dozwolone pod warunkiem podania źródła: www.super-nowa.pl

Wyszukaj w SN

Ostatnio dodane



2018-06-22

W Komorowicach będzie można wejść na kościelną wieżę

Parafia w Komorowicach oraz Stowarzyszenie Komorowice zapraszają na Dzień Otwarty komorowi...



2018-06-18

Podsumowanie dokonań w Domu Kultury w Olszówce

8 czerwca w DK w Olszówce miało miejsce podsumowanie dokonań zespołów: dziecięcego zespołu...



2018-06-17

Kamienicki Piknik Rodzinny

16 czerwca w Kamienicy odbyło się trzecie święto dzielnicy

Popularne Artykuły



2018-06-23

Wyróżnienie dla Ziemowita Ptaszковского

Ziemowit Ptaszkowski – aktor Teatru Lalek Baniakuka został wyróżniony za rolę Konferansjer...



2018-06-22

Policja szuka świadków wypadku

Wydział Kryminalny Komendy Miejskiej Policji w Bielsku - Białej poszukuje świadków wypadku...



2018-06-25

The Fittest in Beskidy vol. 3 za nami!

The Fittest in Beskidy vol. 3 za nami! Adrian i Klaudia wygrywają swoje kategorie!

3 ostrzeżenia MSZ
 4. Bielski Festiwal Sztuk Wizualnych 2018
 Akcja „Lato w mieście na sportowo 2018”

Super-Nowa

ul. Batorego 4, 43-300 Bielsko-Biala

☎ 784 669 877

☎ 602 794 199

✉ redakcja@super-nowa.pl

Rys. 17 Informacja o konsultacjach umieszczona na Facebook'u: SILESION.pl

The image shows a screenshot of the Facebook profile for SILESION.pl. The top navigation bar is blue with the Facebook logo on the left and login fields on the right. The profile header features a dark background with the text "MASZ CIEKAWĄ INFORMACJĘ? DAJ NAM ZNAĆ! SILESION.PL" and contact information: "TEL. 535 442 442 / KONTAKT@SILESION.PL". The profile picture is a stylized 'E' logo. The left sidebar contains navigation options: "Strona główna", "Posty", "Filmy", "Zdjęcia", "Informacje", "Społeczność", "Wydarzenia", and a green "Utwórz stronę" button. The main content area displays a post from SILESION.pl dated June 7, 2017, at 03:05. The post text reads: "Rewitalizacja brzegów Białej i stworzenie Centrum Edukacji Ekologicznej. Zobacz projekty! https://silesion.pl/bielsko-biala-wypieknieje-najpierw-kons...". Below the text is a landscape architectural plan showing a green area with a path and trees. The post has 27,267 likes and 27,973 users watching. The right sidebar contains search and navigation options: "Szukaj postów na tej stronie", "Witryna informacyjna w: Katowice", "Społeczność" (27,267 likes, 27,973 users watching), "Informacje" (535 442 442, www.silesion.pl, Witryna informacyjna - Wydawca), "Ludzie" (Polubienia: 27 267), and "Powiązane strony" (MCK Międzynarodowe Centrum Kongr...).

SILESION NEWS WIELKA ZIEMIE LUBUSKA I ESTRE WIECZ 21°C [LOGOWANIE](#) [f](#)


STRONA GŁÓWNA NEWSY BIELSKO-BIAŁA WYPIĘKNIEJ? NAJPIERW KONSULTACJE

BIELSKO-BIAŁA WYPIĘKNIEJ? NAJPIERW KONSULTACJE

WITOLD STECH
07 czerwca 2018

[f](#) [6](#) [t](#) [p](#)

OGOSPODAROWANIA PRZESTRZENNEGO TERENU DAWNEJ SKOCZNI W CYGAŃSKIM LESIE W I



NAJNOWSZE

- 6 MINUT TEMU
[Juz od trzech lat odwiedzamy je w Strefie Kultury \[WIDEO\]](#)
- 55 MINUT TEMU
[Przed nami Blog Book Meeting w Katowicach](#)
- OKOŁO 1 GODZINY TEMU
[Tramwaj zderzył się z ciężarówką!](#)
- OKOŁO 1 GODZINY TEMU
[Ukrywał się 17 lat! Złapał go](#)
- 2 GODZINY TEMU
[Memy z Marądoną hitem internetu. Boski Diego na ustach wszystkich](#)



Revitalizacja brzegów Białej i stworzenie Centrum Edukacji Ekologicznej. Zobacz projekty.

Reklama zamknięta przez Google
[Nie wyświetlaj tej reklamy](#) [Dlaczego ta reklama? >](#)

33 mln zł, z czego niemal 23 to środki unijne, ma kosztować projekt, który zamierza zrealizować w najbliższych latach Bielsko-Biała. Projekt zakłada rewitalizację systemów nadbrzeżnych rzeki Białej oraz utworzenie Centrum Edukacji Ekologicznej i podzielono go na dwa etapy, które będą realizowane w latach 2019-2021.

Właśnie ruszył cykl konsultacji społecznych w tej sprawie. Spotkania odbędą się w Urzędzie Miejskim przy pl. Ratuszowym 1 w sali sesyjnej. Miasto zaprasza zainteresowanych 7 czerwca (godz. 14-18) i 12 czerwca (9-12).

Zobacz projekt:



Co się zmieni w Bielsku?

W ramach projektu planuje się działania mające na celu ochronę różnorodności biologicznej cennych obszarów przyrodniczych Bielska Białej oraz edukację przyrodniczo-ekologiczną mieszkańców miasta i turystów. Zakłada się między innymi utworzenie edukacyjnych ścieżek pieszo-rowerowych i kładek w ich ciągach (m.in. tematyczne tablice edukacyjne, miejsca odpoczynku, stanowiska edukacyjne – tzw. classroomy, w których dzieci będą mogły odbywać zajęcia edukacyjne na powietrzu) oraz wyeksponowanie cennych przyrodniczo obszarów miasta wraz z elementami ich czynnej ochrony.

I etap projektu ma być realizowany w różnych częściach miasta, głównie w obszarach cennych przyrodniczo, jak np. las komunalny, nadbrzeże rzeki Białej od granicy z gminą Wilkowiec do Parku Strzygowskiego czy skarpa przy Bulwarach Strzeleckich.

Najbliższym elementem projektu jest utworzenie w budynku po dawnym przedszkolu przy ul. Grotowej 11 Centrum Edukacji Ekologicznej. Ostatnią koncepcją działalności i zarządzania ma powstać w ramach realizowanego zamówienia, natomiast ogólnie zakłada się częściowo stałą ekspozycję przyrodniczą oraz stworzenie sal dydaktycznych i multimedialnej sali konferencyjnej. W ogrodzie dookoła budynku pojawiają się ciekawe stanowiska edukacyjne.

Z kolei w leszczynowie przy ul. Ochota zakłada się powstanie Centrum Rehabilitacji Dzikich Zwierząt, które ma nieść profesjonalną pomoc zwierzętom dziko żyjącym rannym w wypadkach albo osierconym, wymagającym rehabilitacji lub odchowania.

[Wyraź swoją opinię](#) [f](#) [Powiadom znajomych](#)
SKOMENTUJ **UDOSTĘPNIJ**

4.2. Konsultacje społeczne – terminy i lokalizacja

Spotkania konsultacyjne przeprowadzono w cyklu 3 spotkań obejmujących całość projektu, w sali sesyjnej Urzędu Miejskiego w Bielsku-Białej przy Placu Ratuszowym 1, w terminach:

- 5 czerwca 2018 w godzinach 9:00 – 12:00
- 7 czerwca 2018 w godzinach 14:00 – 18:00
- 12 czerwca 2018 w godzinach 9:00 – 12:00

W spotkaniach konsultacyjnych wzięli udział projektanci oraz przedstawiciele Urzędu Miasta Bielsko-Biała. Podczas ich trwania zostały zaprezentowane rozwiązania projektowe.

5. Przebieg konsultacji społecznych

W konsultacjach społecznych brali udział: przedstawiciele Inwestora – Miasta Bielsko-Biała, przedstawiciele biura projektowego – JPL Project Sp. z o. o. wraz z Pracownią Żywokost oraz mieszkańcy zainteresowani projektem.

Każde ze spotkań rozpoczynało się od prezentacji dotyczących projektu – wygłaszanych przez przedstawicieli biura projektowego JPL Project Sp. z o. o. oraz Pracowni Żywokost. W drugiej części spotkań odbywały się otwarte dyskusje na temat proponowanych projektów. Każdy z uczestników konsultacji miał możliwość zabrania głosu, zadania pytań, wygłoszenia opinii, sugestii i zastrzeżeń do planowanego przedsięwzięcia, które później częściowo zostały wyrażone również w złożonych wnioskach formalnych.

Wszelkie uwagi można było składać przez cały okres prowadzenia akcji informacyjnej dla społeczeństwa, pisemnie do dnia 18 czerwca 2018 roku. Należy jednocześnie zauważyć, że wnioski wpływające po tym terminie były również rozpatrywane i zostały również ujęte w niniejszym raporcie.

Zestawienie wszystkich wniosków, ich streszczenie, sposób ich rozpatrywania oraz ustosunkowanie się do nich znajduje się w rozdziale 6 niniejszego raportu. Kopie złożonych wniosków zestawiono w załączniku nr 2 , a listy obecności na poszczególnych spotkaniach zamieszczono w załączniku nr 1 .

Przebieg poszczególnych spotkań ujęto w niniejszym podsumowaniu:

- **Konsultacje 1 - 5 czerwca 2018 w godzinach 9:00 – 12:00**

Pierwsze spotkanie konsultacyjne rozpoczęło się o godzinie 9:00 i trwało przez 3 godziny. Po przedstawieniu prezentacji projektu, rozpoczęła dyskusja, która dotyczyła zgłaszanych przez uczestników zagadnień, takich jak:

1. Podejście do utrzymania zrewitalizowanych obszarów w kolejnych latach, wskazanie jednostek odpowiedzialnych za ich utrzymanie.

Komentarz: Podano informację, że za utrzymanie poszczególnych obszarów objętych projektem odpowiedzialny będzie Urząd Miasta.

W przypadku terenów zielonych odpowiedzialność za utrzymanie terenów będzie tożsama ze stanem obecnym czyli będzie to nadzorował Wydział Gospodarki Miejskiej wraz z Zieloną Miejską Sp. z o.o.

Ze względu na wprowadzenie gatunków roślin (m.in. bylin, łąk kwietnych) wymagających określonego prowadzenia, pielęgnacji i terminów koszenia to dla każdego z terenów zostanie sporządzona instrukcja utrzymania zawierająca szczegółowe informacje w zakresie utrzymania tych terenów istotne z punktu widzenia biologii i cyklu rozwojowego roślin.

W przypadku terenów otwartych pojawiła się inicjatywa powierzenia części terenu – projektowanego sadu społecznego – pod opiekę Zespołowi Szkół Ogrodniczych. Taka opcja współpracy z jednostką edukacyjną będzie również analizowana.

2. Utworzenie platform widokowych przy rzece Białej wraz z gramiami i historycznymi tablicami nawiązującymi do rzeki.

Komentarz: Terenem objętym projektem są tereny nadbrzeżne. Ze względu na strukturę własności i tereny znajdujące się w zarządzie Wód Polskich nie lokalizuje się w ramach projektu w obrębie koryt rzek stałych elementów budowlanych.

Natomiast wydzielone miejsca z widokiem na rzekę będą realizowane w strefie nadbrzeżnej. Tam też będą lokalizowane tablice informacyjne o tematyce przyrodniczej i kulturowej, również w odniesieniu do rzek, ich teraźniejszych i historycznych funkcjach.

3. Utworzenie w miejscu sadu społecznego miejsc pro-społecznych tj. ścieżki sensoryczne dla osób niepełnosprawnych.

Komentarz: W przedstawionej koncepcji nie uwzględniono takich rozwiązań. Na zgłoszony wniosek takie rozwiązania zostaną dodane do projektu i uwzględnione na dalszym etapie projektowym. Ponadto, sad społeczny poprzez przybliżenie odbiorcom ogrodu o charakterze częściowo użytkowym oraz dzięki dużemu zróżnicowaniu projektowanych na tym terenie gatunków roślin, ich kolorystyki, zmienności kwitnienia w okresie wegetacyjnym, fakturze i zapachowi – stanie się miejscem oddziaływującym sensorycznie.

4. Zarządzania Centrum Edukacji Ekologicznej i związanych z tym kwestii - komercyjnych a publicznych, operatora merytorycznego (jednostki/ wydziału czy konkretnej osoby) oraz rozdzielenia kwestii edukacyjnych od kwestii technicznych.

Komentarz: W przypadku obiektu Centrum Edukacji Ekologicznej szczegółowe zasady zarządzania i użytkowania będą przedmiotem ustaleń na kolejnych etapach realizacji projektu. Na tym etapie rozważanych jest kilka modeli zarządzania obiektem, takich jak:

- *wyznaczenie odpowiedniej jednostki miejskiej / wydziału;*
- *wyłonienie operatora zewnętrznego, który odpowiedzialny będzie za utworzenie i realizację programu edukacyjnego;*

Zakłada się, że samo utrzymanie jednostki w zakresie mediów, prowadzenia niezbędnych remontów i prac utrzymaniowych będzie realizowane bezpośrednio przez wyznaczone służby Urzędu Miasta.

Projektanci i przedstawiciele Inwestora odpowiedzieli na wszystkie pytania padające z sali.

- **Konsultacje 2 - 7 czerwca 2018 w godzinach 14:00 – 18:00**

Drugie spotkanie konsultacyjne rozpoczęło się o godzinie 14:00 i trwało przez 4 godziny. Było to najbardziej burzliwe spotkanie z całego cyklu spotkań, ponieważ planowana inwestycja wzbudzała wśród zgromadzonych mieszkańców stosunkowo najwięcej kontrowersji. Dyskusja rozpoczęła się już na początku prezentacji projektu i skupiła się na:

1. Korytowaniu projektowanych ścieżek – na jaką głębokość i jaki krawężnik będzie zastosowany. Pytanie w kontekście zapewnienia niezbędnej ochrony drzew i systemu korzeniowego.

Komentarz: Wskazano informację, że konieczność udostępnienia obecnie nieużytkowanych i niewykorzystywanych terenów wymaga stworzenia niezbędnej infrastruktury drogowej w formie ścieżek pieszych i miejscami również pieszo-rowerowych. Wprowadzenie ścieżek pieszych kanalizuje i wyznacza kierunki ruchu. Przez to ograniczona jest presja na środowisko przyrodnicze, która byłaby znacznie większa gdyby pozwolić na niekontrolowany ruch i wyznaczanie nowych przebiegów przez użytkowników. Realizacja ścieżek dla zapewnienia im niezbędnej trwałości wymaga zastosowania określonych rozwiązań technicznych polegających na wprowadzeniu odpowiedniej podbudowy i ograniczenia ich obrzeżami. Zapewniono, że nowe ścieżki będą prowadzone tak żeby w minimalnym stopniu wpływać na istniejący drzewostan.

2. Szerokości projektowanej kładki przy Ujściu rzeki Straconki.

Komentarz: Ze względu na etap projektu na którym odbywają się konsultacje (etap koncepcji) nie ma jeszcze szczegółowych rozwiązań technicznych. Ze względu na konieczność bezkolizyjnego przeprowadzenia ruchu pieszego i rowerowego zakłada się, że szerokość kładki będzie oscylować w szerokości ok. 4-5 m.

3. Formie budynku nowej części Willi Strzygowskich na Grotowej 11 – czy nie będzie zbyt nowoczesna w stosunku do istniejącego budynku.

Komentarz: Zgodnie z prezentowanymi rozwiązaniami podkreślono, że:

- współczesna część wili będzie realizowana w obrysie istniejącej dobudówki (sali gimnastycznej), czym nie zmienią się parametry wizualne obiektu;*
- lokalizacja nowej części budynku będzie realizowana w tylnej części budynku, schowanej częściowo w zagłębieniu terenowym i istniejącym drzewostanie;*

Zdecydowano się na neutralne współczesne rozwiązanie w kolorystyce tożsamej z budynkiem historycznym.

W związku z powyższym zakłada się poprawę odbioru budynku w przestrzeni po zastąpieniu obecnej dobudówki.

4. Zarządzaniu terenami Centrum Edukacji Ekologicznej i Centrum Rehabilitacji Dzikich Zwierząt.

Komentarz: W przypadku obiektu Centrum Edukacji Ekologicznej i Centrum Rehabilitacji Dzikich Zwierząt szczegółowe zasady zarządzania i użytkowania będą przedmiotem ustaleń na kolejnych etapach realizacji projektu. Na tym etapie rozważanych jest kilka modeli zarządzania obiektami, takich jak:

- wyznaczenie odpowiedniej jednostki miejskiej / wydziału;*
- wyłonienie operatora zewnętrznego, który odpowiedzialny będzie za utworzenie i realizację programu edukacyjnego.*

5. Cieku Młynówka biegnącym na terenie Grotowej 11 – czy będzie ofaszynowany oraz czy istniejące przepusty na cieku zostaną zachowane.

Komentarz: Potwierdzono, że ciek biegnący na terenie Grotowej 11 będzie podlegał również pracom rewitalizacyjnym. Betonowe umocnienia zostaną usunięte a w ich miejsce zostanie wprowadzone naturalne umocnienie w formie faszyny.

6. Centrum Rehabilitacji Dzikich Zwierząt – kto będzie odpowiedzialny i jakie będzie zatrudnienie w obiekcie (obawa przed minimalizacją kosztów zatrudnienia); jakie będą wymiary wolier i przepustowość obiektu; obawa przed utworzeniem mini ZOO.

Komentarz: Tak jak wskazano w pkt. 4 szczegółowe zasady zarządzania i użytkowania będą przedmiotem ustaleń na kolejnych etapach realizacji projektu. Na tym etapie rozważanych jest kilka modeli zarządzania obiektem, takich jak:

- wyznaczenie odpowiedniej jednostki miejskiej / wydziału;*
- wyłonienie operatora zewnętrznego, który odpowiedzialny będzie za utworzenie i realizację programu edukacyjnego.*

7. Kwestii wycinki drzew – jego zakresie i planie wycinki dla wszystkich terenów.

Komentarz: Wskazano, że wycinka drzew będzie ograniczona do niezbędnego minimum. Usunięte zostaną drzewa w złym stanie zdrowotnym, skupiska samosiewów drzew oraz część drzew gatunków inwazyjnych takich jak robinia akacjowa. Tak przeprowadzona gospodarka drzewostanem umożliwi bezpieczne użytkowanie obszarów przez mieszkańców jak również umożliwi prowadzenie działań przyrodniczych, nasadzeń zwiększających bioróżnorodność tych terenów.

8. Udostępnieniu przez Urząd Miasta inwentaryzacji przyrodniczej do publicznej wiadomości.

Komentarz: Wskazano, że wgląd do wykonanej w ramach projektu inwentaryzacji przyrodniczej jest możliwy w Urzędzie Miasta w Wydziale Inwestycji.

9. Usuwaniu roślinności inwazyjnej i niechęci do jakiegokolwiek ingerowania w istniejącą roślinność, szczególnie na terenie Skarpy Straconki, w obawie przed zubożeniem terenu w zamieszkującą tam faunę.

Komentarz: Wskazano, że usuwanie roślinności inwazyjnej jest jednym z obowiązkowych działań w zakresie ochrony przyrody. Niektóre gatunki obce doskonale funkcjonują w naszych warunkach. Rozmnażają się i rozpoczynają ekspansję, zajmując miejsce rodzimych gatunków i wypierając je. W skrajnych przypadkach kolonizują całe ekosystemy, zubożając je w ten sposób i niszcząc. Gatunki te definiowane są jako gatunki inwazyjne. Uważa się, że są jedną z głównych przyczyn spadku różnorodności biologicznej i wymierania rodzimych gatunków. Z tego względu bardzo istotne jest prowadzenie działań zapobiegających inwazji, a w przypadku jej wystąpienia – ograniczenia liczebności populacji tych gatunków.

Za gatunki inwazyjne w Polsce uznaje się te, które wymienione są w załączniku do rozporządzenia Ministra Środowiska z dnia 9 września 2011 r. w sprawie listy roślin i zwierząt gatunków obcych, które w przypadku uwolnienia do środowiska przyrodniczego mogą zagrozić gatunkom rodzimym lub siedliskom przyrodniczym. Część z wykazanych gatunków roślin zinwentaryzowano w ramach obszarów objętych projektem. Wskazując gatunki inwazyjne opierano się również na Załączniku 2 publikacji Pani Barbary Tokarskiej-

Guzik i in. „Rośliny obcego pochodzenia w Polsce ze szczególnym uwzględnieniem gatunków inwazyjnych (GDOŚ, Centrum usług wspólnych, Warszawa 2012).

Zwiększenie różnorodności biologicznej w zakresie roślinności zwiększy i urozmaici bazę pokarmową dla zwierząt. Tym samym będzie można zaobserwować również zwiększenie różnorodności gatunkowej również w zakresie fauny.

10. Naturalnych barierach dla ograniczenia antropopresji w miejscach projektowanych nasadzeń np. pniami drzew.

Komentarz: Zgłoszona propozycja rozmieszczenia naturalnych barier (np. w formie pni) ograniczających możliwość wejścia na zrewitalizowane obszary zostanie uwzględniona w projekcie.

11. Możliwościach powiązania terenów projektowych ze sobą.

Komentarz: Charakter projektu obejmuje konkretne obszary wyznaczone na potrzeby tego etapu projektu związanego z ochroną bioróżnorodności w Bielsku-Białej. Z tego względu rolą projektu nie jest stworzenie spójnego systemu przyrodniczego miasta, w którym obszary będą połączone korytarzami ekologicznymi. To może być przedmiotem innego projektu realizowanego w przyszłości.

12. Kwestii nadzoru autorskiego podczas trwania całego projektu.

Komentarz: Obowiązująca umowa dla projektu pn.: „Rewitalizacja miejskich systemów nadbrzeżnych w mieście Bielsko-Biała” nakłada na wybrane biuro projektowe obowiązek realizacji dokumentacji projektowej wraz z pełnieniem nadzoru autorskiego w trakcie prowadzenia robót.

13. Projektowanej „Ścieżce Przyrodników Śląskich” i ewentualnej zmiany nazwy na „bielskich” lub „bielsko-bialskich”; rozłożeniu ścieżki na dwie strony rzeki – po jednej stronie „aleja przyrodników”

Komentarz: Propozycja rozłożenia ścieżki na dwie strony rzeki zostanie uwzględniona w projekcie wraz z ujednoczeniem nazwy tj. ścieżki przyrodników.

14. Projektowanym sadzie społecznym i wysokości drzew owocowych – czy będą to drzewa niskopienne czy na podkładkach.

Komentarz: Zakłada się wprowadzenie różnorodnych rodzimych odmian drzew owocowych. Wysokość drzew nie zależy od ich formy genetycznej tylko od sposobu wykonywanych cięć pielęgnacyjnych. Cięcia będą prowadzone dla wszystkich form w celu osiągnięcia założonych w projekcie wysokości. Docelowo drzewa będą osiągać wysokość do 3- 4 m. Wprowadzone zostaną drzewa w formie naturalnej oraz na podkładkach. Wszystkie zaproponowane odmiany gruszy, czereśni, wiśni, śliwy, brzoskwini, malin, jeżyn, porzeczek,

aronii, agrestu, winorośli oraz jabłoni (bez odmiany „Antonówka zwykła”) zostaną nasadzone na podkładkach. Pozostałe gatunki: morela, jagoda i jabłoń „Antonówka zwykła” nasadzone będą w naturalnych formach.

15. Projektowanej tablicy historycznej przy stole ołtarzowym Jana w Cygańskim Lesie – jaka była historia tego miejsca.

Komentarz: Wskazano, że w ramach projektu zakładana jest również lokalizacja tablic zawierających informacje o aspektach kulturowych i historycznych.

16. Kwestii ingerowania w siedliska zwierząt – zarówno na Cygańskim Lesie jak też na pozostałych terenach.

Komentarz: Dla wszystkich terenów objętych projektem przeprowadzono całoroczną inwentaryzację przyrodniczą. W związku z tym znane są zasoby przyrodnicze tych terenów. Zakres prowadzonych prac nie będzie powodował znaczącego negatywnego oddziaływania na środowisko, w tym na siedliska zwierząt.

W oparciu o wyniki inwentaryzacji przyrodniczej zostaną założone odpowiednie wskazania dla terminów prowadzenia prac i zasad prowadzenia tych prac (np. w zakresie prowadzenia gospodarki drzewostanem w odpowiednich terminach nie ingerujących w okresy lęgowe). W Lesie Cygańskim prace związane z montażem elementów projektu będą realizowane tylko w obrębie istniejących szlaków komunikacyjnych i wyznaczonych miejsc rekreacyjnych.

17. Kwestii oświetlenia projektowanych terenów – czy jest przewidziane.

Komentarz: Oświetlenie będzie projektowane tylko na części obszarów objętych projektem. Będzie obejmowało: Ujście Straconki, rejon Rzeki Białej (na wysokości ul. Tkackiej, Piwnej i Sokolskiej), Centrum Edukacji Ekologicznej przy ul. Grotowej 11.

W części parkowej Lasu Cygańskiego przy ul. Olszówki wykorzystana zostanie istniejąca infrastruktura elektryczna – zakłada się jedynie wymianę słupów.

Nie planuje się wprowadzania dodatkowego oświetlenia w rejonie Skarpy Straconki i w obszarze Lasu Cygańskiego.

Nowe oświetlenie będzie projektowane z uwzględnieniem parametrów przyjaznych środowisku, o zerowej emisji do górnej półsfery i ciągłym widmie, maksimum emisji musi przypadać na światło żółte i zielone.

Na etapie szczegółowego projektu, jak również na etapie użytkowania będą wprowadzone rozwiązania umożliwiające ograniczenie działania oświetlenia nocą.

18. Zaproponowaniu odcinka renaturyzacji na wodzie.

Komentarz: Zakres projektu nie uwzględnia prac w obrębie koryta rzeki za wyjątkiem usuwania samosiewów i roślinności inwazyjnej. Wynika to z odrębnych struktur własności i zarządzania rzekami. Nie podlegają one pod jednostki samorządowe.

Dodatkowo odcinki rzeczne objęte są innymi projektami prowadzonymi równolegle względem projektu rewitalizacji nadbrzeży.

Sama rewitalizacja odcinków rzeki Białej może być przedmiotem innych projektów i programów, które będą realizowane w przyszłości.

19. Konieczności zapewnienia parkingu przy terenach, które mają ściągać turystów również spoza Bielska-Białej (np. parking dla Centrum Edukacji Ekologicznej; przy rzece Białej, przy Lesie Cygańskim)

Komentarz: Dla Centrum Edukacji Ekologicznej planowana jest lokalizacja miejsc parkingowych w liczbie ok. 10 miejsc. Zakres projektu nie obejmuje lokalizacji parkingów poza wskazanymi granicami projektów. Rozwiązanie kwestii niewystarczającej ilości miejsc parkingowych w mieście jest przedmiotem odrębnych działań Urzędu Miasta.

Projektanci i przedstawiciele Inwestora odpowiedzieli na wszystkie pytania padające z sali. Finalnie, mimo początkowo dużej niechęci uczestników spotkania względem projektu, zostali oni uświadomieni o jego pozytywnych aspektach i przyjęli przychylnie proponowane założenia projektowe.

- **Konsultacje 3 - 12 czerwca 2018 w godzinach 9:00 – 12:00**

Trzecie i jednocześnie ostatnie spotkanie konsultacyjne rozpoczęło się o godzinie 9:00 i trwało przez 3 godziny. Po przedstawieniu prezentacji projektu, rozpoczęła dyskusja, która dotyczyła zgłaszanych przez uczestników zagadnień, takich jak:

1. Zakres wycinki drzew, brak akceptacji dla usuwania drzew.

Komentarz: tak jak wskazywano na poprzednich spotkaniach - wycinka drzew będzie ograniczona do niezbędnego minimum. Usunięte zostaną drzewa w złym stanie zdrowotnym, skupiska samosiewów drzew oraz część drzew gatunków inwazyjnych takich jak robinia akacjowa. Tak przeprowadzona gospodarka drzewostanem umożliwi bezpieczne użytkowanie obszarów przez mieszkańców jak również umożliwi prowadzenie działań przyrodniczych, nasadzeń zwiększających bioróżnorodność tych terenów. W przypadku Skarpy Straconki planuje się pozostawienie ściętego drzewa w celu naturalnego rozkładu na terenie.

2. Nie ingerowania zakresem projektu w Skarpę Straconki, pozostawienie jej w obecnym charakterze, w którym to teren ten nie jest wykorzystywany przez mieszkańców.

Komentarz: Zadaniem projektu jest zwiększenie bioróżnorodności obszaru skarpy i podskarpia. Planowane są działania przyrodnicze, które poprawią stan środowiska przyrodniczego. Założeniem projektowym jest stworzenie obszaru, który będzie przeciwwagą dla intensywnie wykorzystywanych Bulwarów Straceńskich – obszaru wartościowego przyrodniczo z bardzo mocno ograniczonym dostępem dla ludzi. Z tego względu w obrębie skarpy nie jest projektowana infrastruktura przeznaczona dla użytkowników taka jak ścieżki, pomosty itp.

Jedynym punktem jest tzw. ścieżka alpejska, która wykorzystuje już obecnie ukształtowany przebieg do wyłączenia na skarpie, które będzie pełniło funkcję punktu widokowego.

3. Ograniczenie infrastruktury rowerowej w projekcie ze względu na potrzebę ograniczenia wycinki drzew.

Komentarz: W ramach projektu, założono lokalizację odcinków ścieżek pieszo-rowerowych, które są wymagane jako:

- powiązanie obszarów objętych projektem z istniejącą infrastrukturą rowerową – tak jak w przypadku ścieżki w obszarze Ujścia Straconki, która łączy Park Strzygowskiego ze ścieżką prowadzącą w kierunku Bulwarów Straceńskich i prowadzącą wzdłuż ul. Maczka.
- Zapewnienie bezpieczeństwa i komfortu użytkowników poprzez rozdzielenie ruchu pieszego i rowerowego.

Tak jak w przypadku wszystkich elementów projektu będą one tak lokalizowane, żeby zminimalizować konieczność wycinki dodatkowej liczby drzew, niż to wynika z gospodarki drzewostanem prowadzonej na potrzeby ochrony bioróżnorodności.

Odcinki ścieżek pieszo-rowerowych projektowane są jedynie w rejonie Ujścia Straconki i w rejonie projektowanej przestrzeni parkowej wzdłuż ul. Kusia przy rzece Białej.

4. Stworzenie spójnego systemu rowerowego w mieście.

Komentarz: Wskazano, że projekt obejmuje wybrane i niepołączone ze sobą obszary. Z tego względu w ramach tego projektu nie ma możliwości wykraczania poza wskazane granice. Tworzenie spójnego systemu komunikacji rowerowej może być elementem innych projektów i programów realizowanych przez Urząd Miasta.

Pozostałe poruszane kwestie powielały pytania i uwagi, które były poruszane również na dwóch poprzednich spotkaniach (5 i 7 czerwca 2018 roku). Udzielane wypowiedzi były zgodne z przedstawionymi odpowiedziami wymienionymi w sprawozdaniach z poprzednich spotkań.



Zdj. 2 Sala sesyjna w Urzędzie Miasta Bielsko-Biała, w której odbywały się konsultacje



Zdj. 1 Sala sesyjna w Urzędzie Miasta Bielsko-Biała, w której odbywały się konsultacje

6. Zestawienie, analiza i sposób uwzględnienia wniosków indywidualnych

W trakcie konsultacji społecznych oraz po ich zakończeniu mieszkańcy i inne osoby zainteresowane, miały możliwość składania wniosków. Wnioski można było składać za pośrednictwem poczty tradycyjnej, poczty elektronicznej a także dostarczać je osobiście do Wydziału Inwestycji Urzędu Miasta Bielsko-Biała. Treści wniosków stanowiły przede wszystkim uwagi i opinie oraz propozycje innych rozwiązań projektowych, do zaprezentowanych na konsultacjach społecznych koncepcji zagospodarowania poszczególnych terenów. Łącznie wpłynęły 3 wnioski formalne.

Projektanci i specjaliści z różnych dziedzin ustosunkowywali się do treści wniosków (bądź ich fragmentów) przydzielonych im wedle tematyki.

Poniżej, pod treścią każdego wniosku, znajdują się odniesienia do jego zagadnień. Odniesienia te zawierają komentarze do treści wniosku, a także informacje o możliwym/proponowanym sposobie jego uwzględnienia.

Tabela 2 Treść wniosku formalnego od Społecznego Ruchu Ochrony Drzew

Nr wniosku	Wnioskodawca/ Data pisma	Treść wniosku/opinii
1	Społeczny Ruch Ochrony Drzew, Bielsko-Biała 11.06.2018r.	<p>1. W prezentacji projektu firmy JPL Project w części dotyczącej prac na terenie skarpy przy Bulwarach Straceńskich zaprojektowano:</p> <ul style="list-style-type: none">- ścieżka alpejska - proszę o wyjaśnienie tego terminu i wskazanie dokładnej lokalizacji oraz materiałów z jakich zostanie wykonana;- zabezpieczenie osuwisk - proszę o opisanie jaką metodą i przy użyciu jakich materiałów zostanie to zabezpieczenie wykonane oraz wskazanie dokładnej lokalizacji osuwisk wymagających zabezpieczenia;- miejsce widokowe - proszę o wskazanie dokładnej lokalizacji oraz opis wykonania. <p>2. Ponadto jako mieszkańcy tego miejsca nie wyrażamy zgody na proponowane przekształcenie zadrzewień skarpowych na las grądowy co niewątpliwie wiązać się będzie z wycinką niektórych drzew i krzewów celem doświetlenia wszczeplanych płątów roślinności.</p> <p>Porastające skarpe drzewa i krzewy są dla tego miejsca naturalną roślinnością, pełnią doskonale swoją funkcję naturalnej bariery przed hałasem i zanieczyszczeniami oraz stanowią bazę pokarmową dla bytujących na tym terenie ptaków a nadto są to gatunki rodzime więc bezzasadnym jest ich wycinanie, zastępowanie innymi gatunkami bądź też przekształcanie na las grądowy.</p> <p>Natomiast w przypadku jeśli krzewy te kolidują z zamysłami projektowymi to nalegamy aby z tych zamysłów zrezygnować lub realizować je na nieporośniętym terenie w innej części Bulwarów. Nadmieniam, że na tym terenie znaczne ilość drzew i krzewów została już wycięta, uszkodzona lub zniszczona podczas niedawno przeprowadzanych prac budowlanych w ramach „rewitalizacji” Bulwarów Straceńskich, nie wspominając o zniszczeniu/zabudowaniu infrastrukturą rekreacyjną łąk kwietnych porośniętych rodzimymi gatunkami kwiatów i roślin zielnych. Jeśli inwestor pragnie odbudować wspomniane łąki to prosimy aby dokonał tego na terenie wolnym od drzew i krzewów.</p>

3. Dla całego zakresu projektu wnosimy o rezygnację z usuwania drzew gatunków tzw. obcych lub inwazyjnych gdyż drzewa te stanowią już istniejącą zieleń wysoką, niejednokrotnie niemalże jedyną na danym terenie, pełniącą swoją funkcję i pozbywanie się ich znacznie zuboży krajobraz. Bezdyskusyjnym natomiast są działania zmierzające do ograniczenia namnażania się tych gatunków w dalszym okresie. Nowe nasadzenia, jakkolwiek pożądane, mają nikłe szanse na akomodację w miejskim zanieczyszczonym środowisku. Przyjmują się i rosną bardzo powoli więc szanujemy zieleń którą już mamy w naszym mieście.

4. W przypadku **oświetlenia ścieżek pieszo-rowerowych** aby było to oświetlenie niskie do wysokości kolan pieszego, światłem skierowane w kierunku podłoża a same ścieżki aby były nie korytowane z naturalnym obrzeżeniem celem uniknięcia uszkodzenia systemów korzeniowych drzew.

5. Wnosimy o **udostępnienie wstępnego/celowanego wykazu drzew i krzewów zakwalifikowanych do usunięcia** na terenie całego projektu z różnych względów (kolizji z architekturą, stwarzania zagrożenia itp.) na spotkaniu konsultacyjnym takich informacji nie uzyskaliśmy a są one niezwykle istotne z punktu widzenia strony społecznej.

6. Wnosimy o **umożliwienie stronie społecznej brania udziału w dalszych etapach prac** projektowo budowlanych poprzez organizację spotkań roboczych z wykonawcami/projektantami/nadzorem przyrodniczym.

Ad.1: Na terenie Bulwarów Straceńskich proponuje się utworzyć **ścieżkę alpejską** – jest to termin oznaczający naturalną ścieżkę z obsadzeniami rodzimymi gatunkami roślin charakterystycznymi dla terenów górskich. Ścieżka powstanie w sektorze III (naprzeciwko skateparku) i będzie łączyć ścieżkę dolną z projektowanym punktem widokowym. Ścieżka alpejska zostanie wytyczona po istniejącym, wydeptanym śladzie i obsadzona rodzimymi gatunkami roślin naturalnie występującymi w paśmie górskim tj.: rozchodnik wielki (*Sedum maximum*), rojownik pospolity (*Jovibarba sobolifera*), wilżyna bezbronna (*Ononis arvensis*), lebiodka pospolita (*Origanum vulgare*), tojeść rozestana (*Lysimachia nummularia*), naparstnica zwyczajna (*Digitalis grandiflora*), szalwia lepka (*Salvia glutinosa*), omieg górski (*Doronicum austriacum*), arnika górską (*Arnica montana*), goryczka trojeściowa (*Gentiana asclepiadea*), dziewięciornik błotny (*Parnassia palustris*).

Osuwiska powstają najczęściej z powodu zwiększonych obciążeń stoku albo zmniejszonej wytrzymałości materiału, z którego stok jest zbudowany. Ministerstwo Środowiska wykazało trzy główne czynniki przyczyniające się do ich powstawania. Są to: budowa geologiczna i rzeźba terenu, intensywne i/lub długotrwałe opady atmosferyczne oraz działalność człowieka.

Na skarpie przy Bulwarach Straceńskich wykazano w sektorze II trzy osuwiska. Każde z osuwisk zostanie odgruzowane i oczyszczone:

- Osuwisko nr 1 - usunięcie zalegającej na niej biomasy (skoszona trawa);
- Osuwisko nr 2 - usunięcie zalegającej na niej biomasy (skoszona trawa);

- Osuwisko nr 3 – aktualnie osuwisko zabezpieczone obmurowaniem kamiennym, obecnie nie spełniającym swojej funkcji.

W celu zabezpieczenia ww. osuwisk planuje się zastosować naturalne metody umocnieniowe. Będą one polegały na wprowadzeniu materiału roślinnego, żywokołów, kieszki faszynowej, narzutów kamiennych, murków oporowych.. Skuteczne zazielenienie skarp wymaga:

- dobrego przygotowania podłoża;
- właściwego doboru roślin;
- dobrania okresu wysiewu i wzrostu;
- pielęgnacji roślin, zwłaszcza w pierwszym okresie.

Ważną czynnością przy zabudowie biologicznej, zwłaszcza przy nasadzeniu krzewów, jest stabilizowanie roślin na zboczu. Wykonuje się to przy kołkach lub płótkach faszynowych. Płotki te zapewniają stabilizację roślin i pozwalają im na ukorzenie się i wzrost. Gdy nie ma możliwości przygotowania całej powierzchni zbocza do zazielenienia – np. możliwości utrzymania gleby czy humusu na zboczu – wykonuje się nasadzenia gniazdowe. Nasadzenia gniazdowe stosowane w hodowli lasu to sposób sadzenia drzew w małych płatach ulokowanych w obrębie jednorodnej uprawy innego gatunku drzewa, umożliwiającą tworzenie zróżnicowanej gatunkowo i wiekowo mozaiki drzewostanów (*Zasady hodowli lasu, Bedoń 2003*). Proponowane wprowadzenie nasadzeń w runie doprowadzi do wzmocnienia skarpy i pozwoli w naturalny sposób częściowo zabezpieczyć skarpy przed osuwaniem się.

Przed zastosowaniem metod naturalnych należy odpowiednio przygotować skarpe. Podstawą jest odpowiedni drenaż – system odwadniania gruntu musi być przebudowany, a woda odprowadzona do konkretnego odbiornika.

Miejsce widokowe zostanie zlokalizowane w sektorze III. Prowadzić do niego będzie ścieżka alpejska. Teren, w którym projektuje się utworzyć punkt widokowy, zostanie oczyszczony z liczego podrostu (samosiewów) i śmieci komunalnych. Zostanie tu wkomponowana drewniana ławka. Teren stanowić będzie naturalny punkt widokowy bez dodatkowych ingerencji w teren.

Ad.2: Skarpa, na której znajdują się zadrzewienia, nie zostanie przekształcona w las grądowy, ponieważ jest siedliskiem grądowym, tylko ubogim w gatunki charakterystyczne. Wzbogacenie tego terenu w proponowane gatunki nie spowoduje wycinki drzew. Rośliny wskazane do nasadzeń są naturalnie występującymi gatunkami na tym siedlisku, dlatego nie przewiduje się wycinki drzew w celu doświetlania wprowadzanych nasadzeń. W działaniach projektowych nie przewiduje się usuwania drzew i krzewów w celu tworzenia siedliska. Wręcz odwrotnie, planowane jest

pozostawienie i uzupełnienie piętra krzewów o rodzime gatunki. Runo zostanie uzupełnione o następujące, rodzime gatunki roślin: marzanka wonna (*Galium odoratum*), gwiazdnica wielkokwiatowa (*Stellaria holostea*), miodunka ćma (*Pulmonaria obscura*), miodunka plamista (*Pulmonaria officinalis*).

Odtworzenie łąk świeżych zostanie w miejscach nieporośniętych drzewostanem, poniżej skarp. Obecnie są to tereny niezagospodarowane (wolne od drzew i krzewów), co sprzyja rozwojowi gatunków inwazyjnych.

Ad.3: Projekt „Rewitalizacji systemów nadrzecznych w mieście Bielsko-Biała” finansowany jest w ramach działania 5.4 Ochrona różnorodności biologicznej RPOWS. Działanie to ma m.in. na celu zwalczanie rozprzestrzeniania się i eliminowania obcych gatunków inwazyjnych. W związku z tym nie można zrezygnować z całkowitego usuwania roślin inwazyjnych. Rozwiązania przyrodnicze w projekcie są głównie skierowane na usuwanie rdestowca ostrokończystego (*Reynoutria japonica*) i pośredniego (*Reynoutria × bohemica*), niecierpka drobnokwiatowego (*Impatiens parviflora*) i gruczołowatego (*Impatiens glandulifera*) oraz nawłoci późnej (*Solidago gigantea*) i kanadyjskiej (*Solidago canadensis*). Nieliczne gatunki drzew tj. robinia akacjowa (*Robinia pseudoacacia*) czy dąb czerwony (*Quercus rubra*) zostały wskazane do usunięcia. Są to zazwyczaj drzewa o zaburzonej statyce zagrażającej zdrowiu i życiu mieszkańców. Nie planuje się wycinania wszystkich drzew inwazyjnych. Zapobieganie ich rozprzestrzeniania się będzie polegało w głównej mierze na usuwaniu samosiejek tych gatunków. Drzewostan składający się z gatunków obcych będzie stopniowo przebudowywany w kierunku gatunków rodzimych. Planuje się stopniowo usuwać drzewa, głównie ze względu na zły stan zdrowotny. Nowe nasadzenia będą się składać z rodzimych gatunków, naturalnie występujących na terenie miasta, które charakteryzują się szerokim spektrum aklimatyzacji. W projekcie proponowane są duże sadzonki, które pozwolą na szybszą wymianę gatunków inwazyjnych.

Ad.4: Szczegółowe rozwiązania oświetlenia będą elementem projektu szczegółowego. Przedłożony wniosek zostanie wzięty pod uwagę i będą czynione starania dla ograniczenia infrastruktury oświetleniowej. Należy zaznaczyć jednak, że niskie słupy oświetleniowe:

- narażone są na częstsze uszkodzenia wynikające z braku poszanowania infrastruktury ogólnodostępnej;
- małej wydajności oświetlenia niskiego i konieczności ich gęstego sytuowania żeby wypełnić obowiązujące prawne normy dla doświetlenia ciągów komunikacyjnych;

Ponadto, oświetlenie będzie projektowane tylko na części obszarów objętych projektem. Będzie obejmowało: Ujście Straconki, rejon Rzeki Białej (na wysokości ul. Tkackiej, Piwnej i Sokolskiej), Centrum Edukacji Ekologicznej przy ul. Grotowej 11.

W części parkowej Lasu Cygańskiego przy ul. Olszówki wykorzystana zostanie istniejąca infrastruktura elektryczna – zakłada się jedynie wymianę słupów. Nie planuje się wprowadzania dodatkowego oświetlenia w rejonie Skarpy Straconki i w obszarze Lasu Cygańskiego.

Nowe oświetlenie będzie projektowane z uwzględnieniem parametrów przyjaznych środowisku, o zerowej emisji do górnej półsfery i ciągłym widmie, maksimum emisji musi przypadać na światło żółte i zielone. Na etapie szczegółowego projektu, jak również na etapie użytkowania będą wprowadzone rozwiązania umożliwiające ograniczenie działania oświetlenia nocą.

Odnosnie korytowania - konieczność udostępnienia obecnie nieużytkowanych i niewykorzystywanych terenów wymaga stworzenia niezbędnej infrastruktury drogowej w formie ścieżek pieszych i miejscami również pieszo- rowerowych. Wprowadzenie ścieżek pieszych kanalizuje i wyznacza kierunki ruchu. Przez to ograniczona jest presja na środowisko przyrodnicze, która byłaby znacznie większa gdyby pozwolić na niekontrolowany ruch i wyznaczanie nowych przebiegów przez użytkowników. Realizacja ścieżek dla zapewnienia im niezbędnej trwałości wymaga zastosowania określonych rozwiązań technicznych polegających na wprowadzeniu odpowiedniej podbudowy i ograniczenia ich obrzeżami. Zapewnia się, że nowe ścieżki będą prowadzone tak, żeby w minimalnym stopniu wpływać na istniejący drzewostan.

Ad.5: Projekt gospodarki drzewostanem jest elementem projektu budowlanego i wykonawczego. Projekty są w obecnie w trakcie opracowywania i zgodnie z harmonogramem projektu zostaną ukończone w listopadzie 2018 r. Projekt gospodarki drzewostanem zostanie wykonany w oparciu o założenia wynikające z ochrony bioróżnorodności. Dodatkowo zostaną usunięte drzewa, które ze względu na stan zdrowotny mogą zagrażać bezpieczeństwu przyszłym użytkownikom.

Nie przewiduje się prowadzenia konsultacji projektu gospodarki drzewostanem. Dostęp do dokumentacji można będzie uzyskać na zasadach regulowanych przez obowiązujące prawo.

Ad.6: Projekt jest złożonym technicznie i przyrodniczo przedsięwzięciem. Poszczególne elementy regulowane są przez obowiązujące przepisy prawa lub wynikają z wiedzy ekspertów realizujących projekt.

Realizacja projektu wypełnia założenia dotyczące kwalifikowalności projektu w ramach działania 5.4 Ochrona różnorodności biologicznej Regionalnego Programu Operacyjnego Województwa Śląskiego na lata 2014-2020.

Konsultacje projektu z mieszkańcami i organizacjami pozarządowymi przewidziane były na etapie konsultacji. Pozyskane podczas konsultacji informacje i wnioski zostaną wykorzystane na kolejnych etapach projektu.

Nie przewiduje się przeprowadzenia konsultacji na kolejnych etapach realizacji projektu ze względu na ścisły harmonogram prac projektowych i konieczność dotrzymania założonych terminów.

Tabela 3 Treść wniosku formalnego od Fundacji Mysikrólik – Na pomoc Dzikim Zwierzętom

Nr wniosku	Wnioskodawca/ Data pisma	Treść wniosku/opinii
2	Fundacja Mysikrólik Na Pomoc Dzikim Zwierzętom 18.06.2018r.	<p>1. Projekt został przedstawiony bardzo ogólnie bez podania konkretnych danych np. nie podano liczby drzew, które trzeba będzie wyciąć tylko ogólnie stwierdzono, że będzie to ograniczone do minimum. Nie przedstawiono gatunków zwierząt, które bytują na terenach objętych inwestycją i jaki będzie wpływ przeprowadzonych prac na ich siedliska. Brak informacji o przeprowadzonej inwentaryzacji drzew dziuplastych koniecznych do wycinki a co za tym idzie przeprowadzenia współmiernej kompensaty dla gatunków dziuplastych. W udostępnionej inwentaryzacji przyrodniczej rzuca się w oczy brak kilku gatunków, które występują na terenach objętych inwestycją np. Skarpy przy Bulwarach Straceńskich takich jak np.: Kapturka (<i>Sylvia atricapilla</i>), Kowalik (<i>Sitta europaea</i>). Uważamy że znaczna redukcja podszytu wpłynie bardzo niekorzystnie na bytujące tam ptaki dla których jest on schronieniem i bardzo potrzebnym elementem w odchowie młodych. Roślinność taka jak np. bez czarny, głóg, leszczyna dostarczają dodatkowo pożywienia dla tych zwierząt.</p> <p>2. Projekt Centrum Rehabilitacji Dzikich Zwierząt również został przedstawiony bardzo ogólnie z wieloma niewiadomymi bez dokładnego wyszczególnienia wymiarów i ilości pomieszczeń i wolier przeznaczonych dla poszkodowanych zwierząt. Projekt nie zawiera szacunkowej liczby zwierząt, które Centrum rehabilitacji mogło by przyjąć. Budzą niepokój zapisy dotyczące minimalizacji kosztów zatrudnienia. Dziwi fakt że miasto Bielsko — Biała mając na swoim terenie działający Ośrodek Rehabilitacji Dzikich Zwierząt nie zwróciło się z prośbą o udzielenie informacji w zakresie gatunków i ilości przyjmowanych zwierząt. Tak aby Centrum Rehabilitacji Dzikich Zwierząt jak najlepiej przystosowane było do niesienia pomocy dzikim zwierzętom.</p> <p>3. Uważamy że znaczna ingerencja człowieka w tereny objęte projektem: uporządkowanie go, budowa ścieżek pieszych, tras rowerowych przyciągnie większą liczbę poruszających się po nim ludzi co z pewnością niekorzystnie wpłynie na zwierzęta tam występujące. Projekt zakłada zwiększenie bioróżnorodności na terenach inwestycji. Mamy obawę że będzie to tylko w zakresie nowych nasadzeń roślin, które i tak może się okazać że nie będą rosły tam gdzie człowiek je posadzi. Uważamy ponadto że z gatunkami inwazyjnymi można poradzić sobie w dużo tańszy sposób. Musimy pamiętać o tym że tereny uporządkowane i piękne dla oka człowieka nie są korzystne dla rozwoju BIORÓŻNORODNOSCI.</p>

Ad.1: Zgodnie z Ustawą z dnia 3 października 2008 r. o udostępnianiu informacji o środowisku i jego ochronie, udziale społeczeństwa w ochronie środowiska oraz o ocenach oddziaływania na

środowisko (Dz.U. 2008 Nr 199 poz. 1227, z późn. zm.) inwentaryzację przyrodniczą rozumienie się jako zbiór badań terenowych przeprowadzonych na potrzeby scharakteryzowania elementów środowiska przyrodniczego, wraz z opisem zastosowanej metodyki. Inwentaryzacja przyrodnicza jest przedstawieniem stanu istniejącego, zawiera opis siedlisk przyrodniczych, fauny i flory i jest tzw. stanem „zerowym”. Ocenę wpływu inwestycji na środowisko dokonuje się w czasie sporządzania pełno - branżowej dokumentacji projektowej, gdzie możemy zanalizować jakie siedlisko zostanie zubożone czy przekształcone i jaki to będzie mieć wpływ na gatunki chronione roślin i zwierząt bytujących lub żerujących na wykazanym terenie. Wszystkie działania na każdym etapie będą ściśle konsultowane ze specjalistami z zakresu botaniki, entomologii, ichtiologii, herpetologii, ornitologii, mammologii i chiropterologa sprawującymi nadzór przyrodniczy nad pracami związanymi z planowaną inwestycją.

Na drzewa wytypowane do wycinki zostaną pozyskane odpowiednie decyzje zgodne z obowiązującym prawem. Jeżeli w decyzji zostanie ujęty opis przewidywanych działań mających na celu zapobieganie, ograniczanie lub kompensację przyrodniczą negatywnych oddziaływań na przyrodę inwestor zobowiązany jest do ich wykonania. Kompensata przyrodnicza będzie adekwatna do podjętych działań inwestycyjnych. Drzewa wskazane do wycinki zostaną dokładnie sprawdzone przez specjalistów z zakresu entomologii, ornitologii, chiropterologii pod względem występowania rzadkich i chronionych gatunków: ptaków (w tym dziuplastych), owadów oraz nietoperzy.

Ze względu na znaczą dynamikę przyrody oraz zmienność siedliskową nie jest możliwe wykazanie wszystkich gatunków chronionych, wymaga to przeprowadzenia wieloletnich badań. Obserwacje terenowe na wszystkich obszarach objętych programem odbyły się w sezonie 2017/2018. Dziękuję się, za zwrócenie uwagi odnośnie gatunków chronionych ptaków występujących na Bulwarach Straceńskich. Dokonana zostanie odpowiednia korekta danych.

Nie planuje się znacznej redukcji podszytu. W ramach działań proponuje się wprowadzenie zabiegów pielęgnacyjnych m. in. usuwanie samosiejek i roślin inwazyjnych. Krzewy i formy drzewiaste krzewów takie jak bez czarny, głóg jednoszyjkowy czy leszczyna nie zostaną usunięte. W ramach działań nakierowanych na ochronę bioróżnorodności zamierza się wprowadzić kłokoczkę południową (*Staphylea pinnata*), krzewy i drzewa użytkowe oraz różne odmiany jeżyn, które będą stanowić dodatkową bazę pokarmową dla zwierząt. Wpłynie to na zróżnicowanie pożywienia oraz przyciągnie nowe gatunki ptaków wcześniej niezasiadających tego terenu. Wszystkie działania biologiczne zaproponowane w ramach koncepcji omówione są z odpowiednimi specjalistami i nakierowane są na ochronę gatunków rzadkich i chronionych.

Ad.2: Projekt Centrum Rehabilitacji Zwierząt będzie podlegał uszczegółowieniom na kolejnych etapach projektowych. Informuje się, że na etapie uszczegółowienia projektu projektanci zwrócą się o pomoc i prześlą dodatkowe materiały do weryfikacji do *Fundacji Mysikrólik - Na Pomoc Dzikim Zwierzętom*.

Ad. 3: Jedną z metod ochrony siedlisk przyrodniczych i miejsc bytowania gatunków chronionych zalecaną przez GDOŚ, zwłaszcza na obszarach form ochrony jest uporządkowanie ruchu turystycznego i oddalenie go od miejsc i gatunków prawnie chronionych. Część terenów ma już istniejący układ komunikacyjny i ten układ nie będzie zmieniany. Wprowadzenie ścieżek naturalnych, które częściowo są już wydeptane, ureguluje ruch pieszy, zapobiegnie niszczeniu innych siedlisk, jak również przyczyni się do zmniejszenia ilości miejsc ogniskowych i nielegalnych wysypisk biomasy. Każde działanie koncepcyjne, jak i projektowe konsultowane jest ze specjalistami z zakresu ochrony przyrody.

Zwiększenie bioróżnorodności na terenie inwestycji może odbywać się w różny sposób np. poprzez wzbogacenie runa w gatunki charakterystyczne dla poszczególnych siedlisk, usunięcie roślin inwazyjnych zagrażających naszej rodzimej florze czy podjęcie działań ochronnych nakierowanych na poszczególne gatunki - pozostawienie drzew ekologicznych do naturalnego rozkładu, stworzenie bazy pokarmowej dla ptaków lub zawieszenie budek dla ptaków, nietoperzy oraz owadów.

Każdy dobór roślin został dokładnie przemyślany i zgodnie z wiedzą botaniczną oraz wytycznymi GDOŚ dostosowany do odpowiedniego typu siedliska przyrodniczego. Wybrane gatunki roślin odpowiednio nasadzone będą się rozsiewać samoistnie uzupełniając runo w gatunki pożądane. Za przykład dobrze przeprowadzonej renaturalizacji może tu posłużyć rzeka „Ślepiotka” w Katowicach, która w ramach programu Revitalisation of urban river spaces (Rewitalizacja miejskich przestrzeni nadrzecznych) została uregulowana i uporządkowana.

Projekt „Rewitalizacji systemów nadrzecznych w mieście Bielsko-Biała” finansowany jest w ramach działania 5.4 Ochrona różnorodności biologicznej RPO WSL. Działanie to ma m.in. na celu zwalczanie rozprzestrzeniania się i eliminowania obcych gatunków inwazyjnych. Rozwiązania przyrodnicze w projekcie są głównie skierowane na usuwanie rdestowca ostrokończystego (*Reynoutria japonica*) i pośredniego (*Reynoutria x bohemica*), niecierpka drobnokwiatowego (*Impatiens parviflora*) i gruczołowatego (*Impatiens glandulifera*) oraz nawłoci późnej (*Solidago gigantea*) i kanadyjskiej (*Salidago canadensis*), jak również na nieliczne gatunki drzew tj. robinia akacjowa (*Robinia pseudoacacia*) czy dąb czerwony (*Quercus rubra*). Zapobieganie ich rozprzestrzeniania się będzie polegało w głównej mierze na usuwaniu samosiejek tych gatunków. Istniejące gatunki roślin będą

usuwane ręcznie razem z bryłą korzeniową lub mechanicznie. Zaleca się wykopywanie młodych roślin, najlepiej w fazie siewki lub niskiego podrostu. Nie planuje się zastosowania metody chemicznej, która mocno ingeruje w środowisko wodne i glebowe. Drzewostan składający się z gatunków obcych będzie stopniowo przebudowywany w kierunku gatunków rodzimych. Działania te będą wykonywane przez wiele lat.

Wszystkie podejmowane działania wpisują się w ochronę bioróżnorodności terenów objętych projektem i są zgodne z przepisami prawa polskiego i UE w dziedzinie ochrony środowiska i praw pokrewnych. Proponowane rozwiązania są, powszechnie stosowanych w krajach Unii Europejskiej oraz w Polsce. Zespół specjalistów z Pracowni Żywokost Waldemar Szendera posiłkuje się najnowszymi badaniami, wiedzą i doświadczeniem zdobywanym w różnych projektach renaturalizacyjnych.

Tabela 4 Treść wniosku formalnego od osoby prywatnej

Nr wniosku	Wnioskodawca/ Data pisma	Treść wniosku/opinii
3	Osoba prywatna, Bielsko-Biała 22.06.2018r.	<p>1. Zastrzeżenia do sposobu przeprowadzenia konsultacji społecznych:</p> <p>a) nie prowadzono protokołu w trakcie spotkań z mieszkańcami, nie zanotowano uwag mieszkańców (brałam udział w konsultacjach 12.06.2018, z zasięgniętych informacji wynika, że 7.06.2018 takie protokoły ze spotkania również nie zostały sporządzone);</p> <p>b) informacja o konsultacjach społecznych pojawiła się z jednodniowym wyprzedzeniem w stosunku do pierwszych zaplanowanych spotkań (zarządzenie Prezydenta Miasta Bielska-Białej jest z dnia 4.06.2018, a pierwsze spotkanie z mieszkańcami zaplanowano na 5.06.2018);</p> <p>c) godziny przeprowadzonych konsultacji uniemożliwiały mieszkańcom udział, tylko jedno spotkanie zaplanowano we wczesnych godzinach popołudniowych (od godz. 14).</p> <p>2. Uwagi do koncepcji zagospodarowania „Skarpa przy Bulwarach Straceńskich”, wnioskuję o:</p> <p>a) zaniechanie stworzenia „ścieżki alpejskiej”, na skarpę powinny zostać wprowadzone gatunki przystosowane do danego siedliska, których utrzymanie nie będzie generowało znacznych kosztów w przyszłości;</p> <p>b) pozostawienie rodzimych gatunków w warstwie podszytu i dostosowanie nowych nasadzeń do występującej roślinności;</p> <p>c) podjęcie działań minimalizujących ryzyko ze strony drzew, których stan techniczny oceniono na zły;</p> <p>d) zaniechanie lokowania infrastruktury w postaci ścieżek na skarpę, jest to teren o zwartym zadrzewieniu, generowanie ruchu ludzi, będzie powodowało dodatkowo degenerację drzewostanu i konieczność podejmowania działań, w celu minimalizowania potencjalnego ryzyka ze strony drzew;</p> <p>e) zainstalowanie tablic informacyjnych w miejscach, gdzie będą miały miejsce nasadzenia, powstaną łąki kwietne, ażeby uchronić je przed zadeptywaniem, a zarazem edukować osoby korzystające z uroków tego miejsca o prowadzonych działaniach mających na celu wzbogacenie bioróżnorodności;</p> <p>f) podjęcie akcji informującej mieszkańców sąsiadujących ze skarpią o negatywnym wpływie deponowania odpadów zielonych na skarpie, o prowadzonym projekcie mającym na celu wzbogacenie bioróżnorodności tego miejsca;</p>

g) zinventaryzowanie miejsc, gdzie składowanie odpadów zielonych jest masowe oraz o wprowadzenie monitoringu/patrolu straży miejskiej/tablic informacyjnych, co ma wpływ na trwałość projektu w przyszłości.

3. Uwagi do koncepcji zagospodarowania „Ujście rzeki Straconki”, wnioskuję o:

a) zaniechanie budowy ścieżki rowerowej, ze względu na obecność ścieżki pieszo-rowerowej po drugiej stronie rzeki Straconki, co jest niepotrzebnym generowaniem kosztów w projekcie; wybudowanie ścieżki pieszo-rowerowej wymaga poza tym zajęcia szerokiego pasa zieleni i nie będzie możliwości wkomponowania tej infrastruktury w istniejący drzewostan;

b) zaniechanie lokowania miejsc odpoczynku w bezpośrednim sąsiedztwie sędziwych wierzb, jest to działanie mające zminimalizować potencjalne zagrożenie ze strony tych drzew;

c) dostosowanie lokalizacji oraz długości ścieżek pieszych do istniejącego drzewostanu oraz zachowanie odpowiedniej odległości od drzew, aby zapobiec uszkodzeniom korzeni, dostosowanie technologii budowy ścieżek pieszych do istniejącego drzewostanu, tzn. tam gdzie jest możliwość zachowania odpowiedniej odległości od drzew — korytowanie, tam gdzie takiej możliwości nie ma — technologia nie wymagająca korytowania;

d) pozostawienie w miarę możliwości rodzimych gatunków w warstwie podszytu i dostosowanie nowych nasadzeń do występującej roślinności;

e) podjęcie działań minimalizujących ryzyko ze strony drzew, których stan techniczny oceniono na zły.

4. Uwagi do koncepcji zagospodarowania „Nadbrzeże rzeki Białej przy ul. Kusia”, wnioskuję o:

a) zaniechanie budowy ścieżki rowerowej, ze względu na istniejącą ścieżkę rowerową która prowadzi od ul. J. Kusia mostem do ul. Bystrzańskiej, co jest niepotrzebnym generowaniem kosztów w projekcie, proponowana w koncepcji zagospodarowania ścieżka rowerowa nie jest elementem kontynuacji już istniejącej ścieżki rowerowej, wymaga poza tym zajęcia szerokiego pasa zieleni i nie będzie możliwości wkomponowania tej infrastruktury w istniejący drzewostan, bez uszczerbku dla niego;

b) zaniechanie usuwania drzew gatunku robinii akacjowej będącej na liście gatunków inwazyjnych, szczególnie licznej w tym miejscu, pełni ona ważną funkcję krajobrazową i biologiczną w sytuacji malejącej liczby drzew w mieście; bezdyskusyjne jest natomiast usuwanie podrostu tego gatunku;

c) zaniechanie lokowania miejsc odpoczynku w bezpośrednim sąsiedztwie sędziwych drzew, jest to działanie mające zminimalizować potencjalne zagrożenie ze strony tych drzew;

d) dostosowanie lokalizacji oraz długości ścieżek pieszych do istniejącego drzewostanu oraz zachowanie odpowiedniej odległości od drzew, aby zapobiec uszkodzeniom korzeni, dostosowanie technologii budowy ścieżek pieszych do istniejącego drzewostanu, tzn. tam gdzie jest możliwość zachowania odpowiedniej odległości od drzew — korytowanie, tam gdzie takiej możliwości nie ma — technologia nie wymagająca korytowania;

e) pozostawienie w miarę możliwości rodzimych gatunków w warstwie podszytu i dostosowanie nowych nasadzeń do występującej roślinności;

f) podjęcie działań minimalizujących ryzyko ze strony drzew, których stan techniczny oceniono na zły;

g) w trakcie spotkania, oprócz ww. terenu, nie przedstawiono jakie dokładnie działania i w których miejscach będą prowadzone wzdłuż rzeki Białej do granicy z Wilkowicami.

5. Uwagi do koncepcji zagospodarowania Las Komunalny „Centrum Edukacji Ekologicznej przy ul. Grotowej 11”, wnioskuję o:

a) powtórne przeanalizowanie koncepcji zagospodarowania tego miejsca, ogród wokół budynku stanowi krajobrazowo continuum części parkowej Lasu Cygańskiego, jest porośnięty starym drzewostanem, przedstawiona koncepcja nie uwzględniła stanu obecnego, czyli zadrzewienia z bogatym runem, proponowane formy zagospodarowania narzucają kierunek prowadzenia edukacji ekologicznej w tym miejscu, w sytuacji, gdy brak jest wyłonionej jednostki prowadzącej ten ośrodek w przyszłości;

b) o zachowanie wartościowego drzewostanu tego miejsca.

6. Centrum Rehabilitacji Dzikich Zwierząt przy ul. Ochota 24, wnioskuję o prowadzenie prac nad koncepcją oraz projektem ośrodka we współpracy z bielsko-bialskim Ośrodkiem Rehabilitacji Dzikich Zwierząt „Mysikrólik”, ośrodek funkcjonuje od lat, są tam leczone dzikie zwierzęta z terenu Bielska-Białej, ma bardzo dobre opinie i cieszy się renomą wśród mieszkańców Bielska-Białej i spoza miasta.

7. Ponadto wnoszę o udostępnienie inwentaryzacji dendrologicznej bądź innego opracowania z wykazem drzew i krzewów zakwalifikowanych do usunięcia na terenie objętym projektem.

Ad.1: a) Informujemy, że podczas spotkań z mieszkańcami zgłaszane kwestie były notowane. Potwierdzeniem jest odniesienie się do zgłaszanych pytań również w przedmiotowym raporcie z konsultacji.

b) Informacja o spotkaniach została umieszczona na stronie internetowej Urzędu Miasta w dniu 28.05.2018 roku.

c) Godziny spotkań zostały tak dobrane, żeby umożliwiły udział mieszkańcom, którzy posiadają różnorodne harmonogramy dnia. Nie odnotowano indywidualnych zgłoszeń od mieszkańców, że wybrane terminy spotkań uniemożliwiły im udział w konsultacjach.

Ad.2: a) Proponowana ścieżka alpejska stanowić będzie naturalną ścieżkę z obsadzeniami rodzimymi gatunkami roślin charakterystycznymi dla terenów górskich, zwłaszcza rejonu Beskidu Śląskiego. Proponowane gatunki do nasadzeń to rośliny bezobsługowe, odporne na nasze warunki klimatyczne, naturalnie się rozprzestrzeniające. Wszystkie projektowane nasadzenie zostały dobrane tak, aby nie generowały dodatkowych kosztów utrzymaniowych. Będą tworzyć zwarte płaty roślinności, które staną się stałą ekspozycją siedliskową.

b) Projekt nie przewiduje usuwania rodzimych gatunków drzew, krzewów występujących w podszycie. Planowane jest przerzedzenie podszytu głównie z samosiejek drzew i runa z gatunków obcych. Wszystkie projektowane nasadzenia zostały dobrane tak, aby uzupełnić i wzbogacić istniejące siedliska przyrodnicze o gatunki charakterystyczne dla nich. Nie przewiduje się wprowadzać gatunków roślin, które zaburzałyby strukturę występujących siedlisk.

c) Drzewa, których stan techniczny oceniono na zły, zostały wskazane w projekcie. W stosunku do nich w dokumentacji projektowej został wprowadzony zapis przeprowadzenia zabiegów pielęgnacyjnych. Tylko jedno z zinventaryzowanych drzew zostało wskazane do wycinki. Jego stan zdrowotny nie pozwala na wprowadzenie cięć pielęgnacyjnych.

d) Projekt nie przewiduje wprowadzenia nowej infrastruktury oraz ścieżek na skarpie. Obecnie na skarpie występują wydeptane przeđepty piesze.

e) W projekcie zostały wprowadzone zapisy dotyczące zainstalowania tablic m.in. gatunkowych przy wzbogacanych siedliskach, również przy łące kwietnej. Łąki kwietne należy użytkować i regularnie kosić. Zalecane jest ich wydeptywanie i ścieranie. Rośliny dzięki temu są pobudzone do wzrostu i konkurują między sobą, samoistnie się rozrastając. Należy zaznaczyć, iż główną przyczyną wymierania łąk kwietnych w Beskidzie było zaprzestanie wypasania bydła, zwłaszcza owiec. Doprowadziło to do zaniku gatunków roślin rodzimych, a stworzyło dogodne warunki do rozwoju gatunków obcych przyniesionych przez wiatr, dzięki zwierzęta albo zawleczonych przez człowieka.

f) Urząd Miasta ma świadomość problemu związanego z deponowaniem śmieci w obrębie skarpy, w szczególności w zakresie działek będących w prywatnych rękach. Zostaną zaplanowane odpowiednie działania informacyjne i edukacyjne w tym względzie.

g) Zrealizowany projekt będzie stale monitorowany pod względem rozwoju wprowadzonych nasadzeń roślinnych, prowadzone będą również działania pielęgnacyjne. Jakielkolwiek naruszenie elementów projektu wpływające na jego stan lub trwałość będzie zgłaszane do odpowiednich służb i jednostek.

Ad.3: a) Ścieżka pieszo-rowerowa w obszarze Ujścia Straconki ma za zadanie powiązać rewitalizowany obszar z Parkiem Strzygowskiego. Z tego względu lokalizowanie tych ciągów komunikacyjnych wydaje się być uzasadnione. Dodatkowo zlokalizowanie na tym terenie ścieżki pieszo-rowerowej i rozdzielenie ruchu pieszego i rowerowego zapewni komfort i bezpieczeństwo użytkowników tego terenu.

Tak jak w przypadku wszystkich elementów projektu będą one tak lokalizowane, żeby zminimalizować konieczność wycinki dodatkowej liczby drzew, niż to wynika z gospodarki drzewostanem prowadzonej na potrzeby ochrony bioróżnorodności. Wstępna ocena lokalizacji odcinka ścieżki pieszo-rowerowej wskazuje na możliwość jej poprowadzenia bez szkody dla wartościowego drzewostanu.

b) Stan zdrowotny wierzb będzie przedmiotem dodatkowej, szczegółowej oceny pod kątem zaplanowania działań pielęgnacyjnych tych drzew. Wyniki tej analizy wskażą ostateczną możliwość zachowania tych drzew lub ich części. W przypadku stwierdzenia ich złego stanu zdrowotnego, które będzie mogło skutkować wyłamaniem grubych konarów, konieczne będzie ich usunięcie dla

zapewnienia odpowiedniego stopnia bezpieczeństwa obecnych i przyszłych użytkowników tego terenu.

c) Wyłączenie z możliwości użytkowania obszarów będących w zasięgu koron wierzb byłoby równoznaczne z brakiem możliwości realizacji projektu na tym obszarze i przywrócenia go dla mieszkańców. Wszystkie projektowane ścieżki piesze i pieszo-rowerowe będą dostosowane w miarę możliwości do istniejącego drzewostanu. Jeżeli tylko będzie taka technologiczna możliwość będą zachowywane maksymalne odległości od istniejących drzew tak żeby minimalizować możliwość uszkodzenia systemu korzeniowego.

d) W projekcie zaplanowane zostało przerzedzenie podszytu głównie z samosiejek drzew i runa z gatunków obcych. Nowo wprowadzone nasadzenia zostały dobrane tak aby wzbogacały już istniejące siedliska przyrodnicze.

e) Drzewa, których stan techniczny ocenia się na zły, zostaną wskazane w dalszych etapach projektu. W stosunku do nich w dokumentacji projektowej zostaną wprowadzone zapisy dotyczące przeprowadzenia zabiegów pielęgnacyjnych. Drzewa, których stan zdrowotny nie pozwala na wprowadzenie cięć pielęgnacyjnych, zostaną wskazane do wycinki.

Ad.4: a) Rowerzyści stanowią stosunkowo dużą grupę użytkowników przestrzeni rekreacyjnych. Z tego względu konieczne jest uwzględnienie ich potrzeb w realizowanych projektach. Pominięcie infrastruktury rowerowej będzie skutkowało kumulacją ruchu rowerowego i pieszego w obrębie ciągów pieszych. Rozdzielenie ruchu pieszego i rowerowego zapewni komfort i bezpieczeństwo użytkowników tego terenu.

Tak jak wspomniano w odpowiedziach na inne pytania – trasowanie nowych ciągów komunikacyjnych będzie realizowane w oparciu o wykonaną inwentaryzację dendrologiczną, która dostarcza szczegółowych informacji o lokalizacji drzew i ich parametrach.

b) Projekt „Rewitalizacji systemów nadrzecznych w mieście Bielsko-Biała” finansowany jest w ramach działania 5.4 Ochrona różnorodności biologicznej RPOWS. Działanie to ma m.in. na celu zwalczanie rozprzestrzeniania się i eliminowania obcych gatunków inwazyjnych. W związku z tym nie można zrezygnować z całkowitego usuwania roślin inwazyjnych, w tym robinii akacjowej. Gatunek ten został wskazany do wycięcia w przypadku wystąpienia zaburzonej statyki zagrażającej zdrowiu i życiu mieszkańców. Nie planuje się wycinania wszystkich drzew robinii. W zamian za wycięte drzewa zostanie przeprowadzona kompensacja przyrodnicza – nasadzone będą nowe, rodzime gatunki, naturalnie występujących na terenie miasta, które charakteryzują się szerokim

spektrum aklimatyzacji. W projekcie proponowane są duże sadzonki drzew rodzimych, które szybko rosnąc uzupełnią warstwę drzewostanu.

c) Należy wskazać, że nie wszystkie stare drzewa stwarzają zagrożenie dla użytkowników miejsc odpoczynku. Wszystko zależy od stanu sanitarnego drzew - jeżeli stan wskazuje na ryzyko wykrotu lub obłamania dużych koron to obowiązkiem jednostek zarządzających tym terenem jest przeciwdziałanie i zapobieganie dla zapewnienia ochrony zdrowia i życia mieszkańcom.

d) Charakter projektu niejako wymusza ochronę wartości przyrodniczych. Planowana infrastruktura jest uzupełnieniem dla istniejących elementów przyrodniczych. Z tego względu jak wielokrotnie już podkreślano trasowanie ciągów komunikacyjnych będzie realizowane w oparciu o szczegółowe rozpoznanie istniejącego drzewostanu.

e) W projekcie zaplanowane zostało przerzedzenie podszytu głównie z samosiejek drzew i runa z gatunków obcych. Nowo wprowadzone nasadzenia zostały dobrane tak aby wzbogacały istniejące siedliska przyrodnicze.

f) Drzewa, których stan techniczny ocenia się na zły, zostaną wskazane w dalszych etapach projektu. W stosunku do nich w dokumentacji projektowej zostaną wprowadzone zapisy dotyczące przeprowadzenia zabiegów pielęgnacyjnych. Drzewa, których stan zdrowotny nie pozwala na wprowadzenie cięć pielęgnacyjnych, zostaną wskazane do wycinki.

g) Na całym odcinku rzeki Białej od CH Gemini do granicy z gminą Wilkowice w ramach działań objętych projektem zostaną oczyszczone skarpy rzeki białej z roślinności inwazyjnej.

Ad.5: a) Celem Centrum Edukacji Ekologicznej jest prowadzenie zajęć ekologicznych. Aby urozmaicić lekcje terenowe zostały wprowadzone różne rozwiązania w zagospodarowaniu terenu wokół budynku. Proponowane rozwiązania edukacyjne zostały wpasowane w istniejący drzewostan tak aby zachować ciągłość krajobrazową z sąsiadującym Cygańskim Lasem. Najwięcej elementów edukacyjnych wprowadzono w północno-zachodniej części obszaru, gdzie omawiany teren graniczy z zabudową jednorodziną. Projekt nie zakłada ingerencji w strukturę naturalnych siedlisk przyrodniczych. Zostały tu wykorzystane istniejące elementy przyrodnicze – roślinność, drzewostan, naturalne zagłębienia terenu oraz ciek wodny.

b) Projekt uwzględnia zachowanie wartościowego drzewostanu terenu. Ponadto, w dalszych etapach projektu wskazane zostaną drzewa kolekcyjne, które należy zachować na terenie. Wycinka

obejmować będzie głównie gatunki sztucznie wprowadzone, których stan zdrowotny mógłby zagrażać zdrowiu i życiu odwiedzających.

Ad.6: Projekt Centrum Rehabilitacji Zwierząt będzie podlegał uszczegółowieniom na kolejnych etapach projektowych. Informuje się, że na etapie uszczegółowienia projektu projektanci zwrócą się o pomoc i prześlą dodatkowe materiały do weryfikacji do *Fundacji Mysikrólik - Na Pomoc Dzikim Zwierzętom*.

Ad.7: Projekt gospodarki drzewostanem jest elementem projektu budowlanego i wykonawczego. Projekty są w obecnie w trakcie opracowywania i zgodnie z harmonogramem projektu zostaną ukończone w listopadzie 2018 r.. Projekt gospodarki drzewostanem zostanie wykonany w oparciu o założenia wynikające z ochrony bioróżnorodności. Dodatkowo zostaną usunięte drzewa, które ze względu na stan zdrowotny mogą zagrażać bezpieczeństwu przyszłym użytkownikom.

Nie przewiduje się prowadzenia konsultacji projektu gospodarki drzewostanem. Dostęp do dokumentacji można będzie uzyskać na zasadach regulowanych przez obowiązujące prawo.

7. Podsumowanie

W ramach objętego niniejszym opracowaniem procesu konsultacji społecznych projektu „Rewitalizacji miejskich systemów nadbrzeżnych w mieście Bielsko-Biała”, przeprowadzono łącznie trzy spotkania konsultacyjne w sali sesyjnej Urzędu Miejskiego w Bielsku-Białej.

O planowanych konsultacjach informowano z odpowiednim wyprzedzeniem poprzez: plakaty rozmieszczone w Urzędzie Miasta, liczne artykuły w na stronach internetowych miasta i innych zainteresowanych projektem oraz poprzez udzielone wywiady projektantów do lokalnych oddziałów gazet, telewizji i radia.

Konsultacje skierowane były przede wszystkim do mieszkańców zainteresowanych projektem i cieszyły się dużym zainteresowaniem społeczeństwa, na co wskazują liczne komentarze pod postami na stronach internetowych, znaczna liczba udostępnień (tj. przekazania dalej) artykułów o konsultacjach czy wreszcie liczba odsłon witryn internetowych, sięgająca nawet 5500.

Konsultacje zaowocowały złożeniem 3 wniosków formalnych w formie pisemnej. Wszystkie wnioski zostały przeanalizowane, a ich treści i ewentualny sposób uwzględnienia w dalszych etapach projektowania zestawiono w rozdziale 6 niniejszego opracowania.

ZAŁĄCZNIK 1

Listy obecności na konsultacjach
społecznych

ZAŁĄCZNIK 2

Kopie wniosków indywidualnych

